

**ΕΛΛΗΝΙΚΗ ΔΗΜΟΚΡΑΤΙΑ  
ΠΕΡΙΦΕΡΕΙΑ ΝΟΤΙΟΥ ΑΙΓΑΙΟΥ  
ΠΕΡΙΦΕΡΕΙΑΚΗ ΕΝΟΤΗΤΑ ΔΩΔΕΚΑΝΗΣΟΥ  
ΔΗΜΟΣ ΚΑΛΥΜΝΙΩΝ**

**ΣΧΕΔΙΟ ΒΙΩΣΙΜΗΣ ΑΣΤΙΚΗΣ ΚΙΝΗΤΙΚΟΤΗΤΑΣ (ΣΒΑΚ) ΔΗΜΟΥ  
ΚΑΛΥΜΝΟΥ**



**Β' ΦΑΣΗ  
Ι. ΣΤΡΑΤΗΓΙΚΟ ΣΧΕΔΙΟ ΒΙΩΣΙΜΗΣ ΑΣΤΙΚΗΣ ΚΙΝΗΤΙΚΟΤΗΤΑΣ  
ΙΙ. ΣΧΕΔΙΟ ΔΡΑΣΗΣ**

Ανάδοχος

- **Ιωάννης Κουγιανός και Συνεργάτες Ε.Ε.**
- **Project4 Ι.Κ.Ε.**

ΑΠΡΙΛΙΟΣ 2023

## ΠΙΝΑΚΑΣ ΠΕΡΙΕΧΟΜΕΝΩΝ

1. ΕΙΣΑΓΩΓΗ.....	5
2. ΓΕΝΙΚΑ ΓΙΑ ΤΑ ΣΧΕΔΙΑ ΒΙΩΣΙΜΗΣ ΑΣΤΙΚΗΣ ΚΙΝΗΤΙΚΟΤΗΤΑΣ.....	7
2.1 ΑΣΤΙΚΗ ΚΙΝΗΤΙΚΟΤΗΤΑ - ΚΛΑΣΙΚΟΣ ΣΥΓΚΟΙΝΩΝΙΑΚΟΣ ΣΧΕΔΙΑΣΜΟΣ.....	7
2.2 ΣΤΟΧΟΙ ΚΑΙ ΒΑΣΙΚΟΙ ΑΞΟΝΕΣ ΣΒΑΚ.....	7
2.3 ΝΟΜΟΘΕΤΙΚΟ ΠΛΑΙΣΙΟ ΣΒΑΚ.....	9
2.4 ΒΑΣΙΚΟΙ ΕΜΠΛΕΚΟΜΕΝΟΙ ΦΟΡΕΙΣ.....	10
2.5 ΔΙΑΔΙΚΑΣΙΑ ΑΝΑΠΤΥΞΗΣ ΣΒΑΚ.....	11
2.6 ΚΑΘΟΡΙΣΜΟΣ ΣΤΟΧΩΝ ΣΒΑΚ.....	19
2.7 ΠΟΣΟΤΙΚΟΠΟΙΗΣΗ ΣΤΟΧΩΝ.....	19
3. ΠΕΡΙΟΧΗ ΜΕΛΕΤΗΣ.....	21
3.1 ΚΑΤΑΓΡΑΦΗ ΦΥΣΙΚΟΥ ΣΥΣΤΗΜΑΤΟΣ.....	21
3.2 ΕΚΤΑΣΗ ΚΑΙ ΠΛΗΘΥΣΜΟΣ.....	24
3.3 ΔΙΟΙΚΗΤΙΚΕΣ ΜΕΤΑΒΟΛΕΣ ΔΗΜΟΥ ΚΑΛΥΜΝΟΥ.....	25
3.4 ΕΔΡΑ ΤΟΥ ΔΗΜΟΥ.....	26
3.5 ΑΡΙΘΜΟΣ ΚΑΙ ΟΝΟΜΑΣΙΑ ΔΗΜΟΤΙΚΩΝ ΕΝΟΤΗΤΩΝ.....	26
3.6 ΥΠΟΔΟΜΕΣ ΜΕΤΑΦΟΡΩΝ.....	27
4. ΑΝΑΣΚΟΠΗΣΗ ΣΧΕΤΙΚΩΝ ΜΕΛΕΤΩΝ.....	31
4.1 ΕΙΣΑΓΩΓΗ.....	31
4.2 ΠΟΛΕΟΔΟΜΙΚΟΣ ΣΧΕΔΙΑΣΜΟΣ, ΧΩΡΟΤΑΞΙΑ ΚΑΙ ΟΙΚΙΣΤΙΚΗ ΟΡΓΑΝΩΣΗ.....	31
4.3 ΠΡΟΒΛΕΨΕΙΣ ΠΕΡΙΦΕΡΕΙΑΚΟΥ ΧΩΡΟΤΑΞΙΚΟΥ ΠΛΑΙΣΙΟΥ ΠΕΡΙΦΕΡΕΙΑΣ ΝΟΤΙΟΥ ΑΙΓΑΙΟΥ.....	40
4.4 ΜΕΛΕΤΕΣ ΚΑΙ ΕΡΓΑ ΣΕ ΕΞΕΛΙΞΗ.....	47
4.5 ΑΛΛΑ ΤΟΠΙΚΑ ΣΧΕΔΙΑ.....	48
5. ΧΡΗΣΕΙΣ ΓΗΣ ΤΗΣ ΕΥΡΥΤΕΡΗΣ ΠΕΡΙΟΧΗΣ.....	49
6. ΚΥΚΛΟΦΟΡΙΑΚΑ ΧΑΡΑΚΤΗΡΙΣΤΙΚΑ ΠΕΡΙΟΧΗΣ.....	51
6.1 ΟΔΙΚΟ ΔΙΚΤΥΟ.....	51
6.2 ΣΤΑΘΜΕΥΣΗ.....	51
6.3 ΣΗΜΑΝΤΙΚΕΣ ΡΟΕΣ ΠΕΖΩΝ.....	52
6.4 ΚΑΤΑΓΡΑΦΗ ΤΟΥ ΣΥΣΤΗΜΑΤΟΣ ΜΕΣΩΝ ΜΑΖΙΚΗΣ ΜΕΤΑΦΟΡΑΣ.....	55
6.5 ΠΙΑΤΣΑ ΤΑΞΙ.....	58
6.6 ΚΑΤΑΓΡΑΦΕΣ ΑΤΥΧΗΜΑΤΩΝ ΣΤΟ ΟΔΙΚΟ ΔΙΚΤΥΟ ΤΟΥ ΝΗΣΙΟΥ.....	58
7. ΤΟ ΟΡΑΜΑ ΤΗΣ ΒΙΩΣΙΜΗΣ ΑΣΤΙΚΗΣ ΚΙΝΗΤΙΚΟΤΗΤΑΣ.....	60
8. ΓΕΝΙΚΕΣ ΚΑΤΕΥΘΥΝΣΕΙΣ ΚΑΤΑΡΤΙΣΗΣ ΤΩΝ ΠΡΟΤΑΣΕΩΝ.....	61
9. ΑΞΙΟΛΟΓΗΣΗ ΓΕΝΙΚΩΝ ΚΑΤΕΥΘΥΝΣΕΩΝ ΠΡΟΤΑΣΕΩΝ.....	67
10. ΔΙΚΤΥΟ ΦΟΡΕΩΝ - ΔΙΑΔΙΚΑΣΙΑ ΔΙΑΒΟΥΛΕΥΣΗΣ.....	74

10.1 ΔΙΚΤΥΟ ΦΟΡΕΩΝ.....	74
10.2 ΔΙΑΔΙΚΑΣΙΑ ΔΙΑΒΟΥΛΕΥΣΗΣ.....	74
11.ΤΑ ΠΡΟΤΕΙΝΟΜΕΝΑ ΜΕΤΡΑ ΑΣΤΙΚΗΣ ΚΙΝΗΤΙΚΟΤΗΤΑΣ.....	83
11.1 ΠΡΟΤΑΣΕΙΣ Α' ΠΡΟΤΕΡΑΙΟΤΗΤΑΣ.....	83
11.2 ΠΡΟΤΑΣΕΙΣ Β' ΠΡΟΤΕΡΑΙΟΤΗΤΑΣ.....	88
12.ΤΟ ΣΧΕΔΙΟ ΔΡΑΣΗΣ ΓΙΑ ΒΙΩΣΙΜΗ ΑΣΤΙΚΗ ΚΙΝΗΤΙΚΟΤΗΤΑ.....	92
12.1 ΣΧΕΔΙΟ ΔΡΑΣΗΣ - ΠΑΡΑΚΟΛΟΥΘΗΣΗ ΚΑΙ ΑΞΙΟΛΟΓΗΣΗ ΣΒΑΚ.....	92
12.2 ΚΙΝΔΥΝΟΙ ΕΦΑΡΜΟΓΗΣ ΣΒΑΚ.....	96
ΠΑΡΑΡΤΗΜΑ.....	99

## ΚΑΤΑΛΟΓΟΣ ΕΙΚΟΝΩΝ

<b>Εικόνα 1:</b> Σχηματική αναπαράσταση διαδικασίας ανάπτυξης ΣΒΑΚ.....	11
<b>Εικόνα 2:</b> Γεωλογικός χάρτης Καλύμνου.....	24
<b>Εικόνα 3:</b> Άποψη λιμένα Καλύμνου.....	28
<b>Εικόνα 4:</b> Άποψη αερολιμένα Καλύμνου.....	28
<b>Εικόνα 5:</b> Επιβατική κίνηση αερολιμένα Καλύμνου.....	29
<b>Εικόνα 6:</b> Πρωτεύον και δευτερεύον οδικό δίκτυο Πόθιας.....	30
<b>Εικόνα 7:</b> Γενικό Πολεοδομικό Σχέδιο Καλύμνου.....	37
<b>Εικόνα 8:</b> Γενικό Πολεοδομικό Σχέδιο Καλύμνου.....	38
<b>Εικόνα 9:</b> Γενικό Πολεοδομικό Σχέδιο Καλύμνου.....	39
<b>Εικόνα 10:</b> Γενικό Πολεοδομικό Σχέδιο Καλύμνου.....	40
<b>Εικόνα 11:</b> Άποψη κεντρικής παραλιακής ζώνης Καλύμνου.....	52
<b>Εικόνα 12:</b> Σημαντικές ροές πεζών στην κεντρική παραλιακή ζώνη.....	52
<b>Εικόνα 13:</b> Σημαντικές ροές πεζών στην περιοχή Καστέλι - Μασούρι – Μυρτιές.....	53
<b>Εικόνα 14:</b> Σημαντικές ροές πεζών στην περιοχή Ρήνα Βαθύ.....	53
<b>Εικόνα 15:</b> Σημαντικές ροές πεζών στην περιοχή Εμπορειός.....	53
<b>Εικόνα 16:</b> Σημαντικές ροές πεζών στην περιοχή Βλυχάδια.....	54
<b>Εικόνα 17:</b> Σημαντικές ροές πεζών στην περιοχή Λινάρια - Καντούνι.....	54
<b>Εικόνα 18:</b> Σημαντικές ροές πεζών στην περιοχή Πλατεία "Ελιές".....	55
<b>Εικόνα 19:</b> Δρομολόγια Λεωφορείων.....	55
<b>Εικόνα 20:</b> Χώρος στάθμευσης λεωφορείων.....	58
<b>Εικόνα 21:</b> Πιάτσα ταξί.....	58
<b>Εικόνα 22:</b> Σταθμός Ενοικίασης Ποδηλάτων.....	84
<b>Εικόνα 23:</b> Άποψη του χώρου απέναντι από το Δημαρχείο Καλύμνου.....	84
<b>Εικόνα 24:</b> Πλατό οδοστρώματος στην Κύπρο.....	85
<b>Εικόνα 25:</b> Τυπικό Σχέδιο Υπερυψωμένης Συμβολής (πλατό).....	85
<b>Εικόνα 26:</b> Παράδειγμα υπαίθριου σταθμού φόρτισης ηλεκτρικών οχημάτων.....	90

## ΚΑΤΑΛΟΓΟΣ ΠΙΝΑΚΩΝ

<b>Πίνακας 1:</b> Βασικές διαφορές παραδοσιακού συγκοινωνιακού σχεδιασμού και ΣΒΑΚ.....	7
<b>Πίνακας 2:</b> Ποσοτικοποιημένοι Στόχοι Σχεδίου Βιώσιμης Αστικής Κινητικότητας.....	20

<b>Πίνακας 3:</b> Δήμος Καλυμνίων – Μητρώο έργων έτους 2021 (Πηγή: Απόφαση 100/2021, Έγκριση Τεχνικού Προγράμματος Δήμου Καλυμνίων οικονομικού έτους 2022). ....	47
<b>Πίνακας 4:</b> Είδος και χωρητικότητα οχημάτων. ....	56
<b>Πίνακας 5:</b> Δείκτες αξιολόγησης ΣΒΑΚ Δήμου Καλυμνίων.....	93
<b>Πίνακας 6:</b> Ανάλυση κινδύνων κατά την εφαρμογή του ΣΒΑΚ. ....	97

## ΚΑΤΑΛΟΓΟΣ ΧΑΡΤΩΝ

<b>Χάρτης 1:</b> Πρότυπο Χωρικής Ανάπτυξης - Περιφερειακό Χωροταξικό Πλαίσιο (ΠΧΠ) της Περιφέρειας Νοτίου Αιγαίου (Πηγή: «Αξιολόγηση, Αναθεώρηση και Εξειδίκευση του Περιφερειακού Πλαισίου Χωροταξικού Σχεδιασμού & Αειφόρου Ανάπτυξης Περιφέρειας Νοτίου Αιγαίου», Στάδιο Β1).....	43
<b>Χάρτης 2:</b> Εξειδίκευση κατευθύνσεων σε επίπεδο Δήμου - Περιφερειακό Χωροταξικό Πλαίσιο (ΠΧΠ) της Περιφέρειας Νοτίου Αιγαίου (Πηγή: «Αξιολόγηση, Αναθεώρηση και Εξειδίκευση του Περιφερειακού Πλαισίου Χωροταξικού Σχεδιασμού & Αειφόρου Ανάπτυξης Περιφέρειας Νοτίου Αιγαίου», Στάδιο Β1).....	45
<b>Χάρτης 3:</b> Χρήσεις γης – ΓΠΣ (Πηγή: <a href="http://gis.epoleodomia.gov.gr/">http://gis.epoleodomia.gov.gr/</a> ).....	49

## 1. ΕΙΣΑΓΩΓΗ.

### ΓΕΝΙΚΑ

Ύστερα από το σχετικό διαγωνισμό που διενεργήθηκε από την Αναθέτουσα Αρχή που είναι ο Δήμος Καλυμνίων, για το Σχέδιο Βιώσιμης Αστικής Κινητικότητας (ΣΒΑΚ) του Δήμου Καλυμνίων, έγινε η ανάθεση της σχετικής Σύμβασης στην Ένωση Οικονομικών Φορέων «Ι. ΚΟΥΓΙΑΝΟΣ ΚΑΙ ΣΥΝΕΡΓΑΤΕΣ Ε.Ε. /PROJECT4 Ι.Κ.Ε.».

Σύμφωνα με το Τεύχος Τεχνικών Δεδομένων (ΤΤΔ), το Σχέδιο Βιώσιμης Αστικής Κινητικότητας για το Δήμο Καλυμνίων, θα περιλαμβάνει τα ακόλουθα στάδια:

- Α΄ Φάση
  - Αξιολόγηση Υφιστάμενης Κατάστασης – Διαμόρφωσης Οράματος.
  - Προκαταρκτική Πρόταση ΣΒΑΚ.
- Β΄ Φάση
  - Στρατηγικό Σχέδιο Βιώσιμης Αστικής Κινητικότητας.
  - Σχέδιο Δράσης.

Η παρούσα Έκθεση, αποτελεί τη Β΄ Φάσης της Μελέτης με τίτλο «Σχέδιο Βιώσιμης Αστικής Κινητικότητας (ΣΒΑΚ) του Δήμου Καλύμνου» και αφορά στα παραδοτέα: 1. Στρατηγικό Σχέδιο Βιώσιμης Αστικής Κινητικότητας και 2. Στο Σχέδιο Δράσης.

Στην παρούσα Έκθεση της Β΄ Φάσης ενσωματώνονται για λόγους πληρότητας και εποπτείας τα βασικότερα περιεχόμενα της Α΄ Φάσης.

### ΣΚΟΠΙΜΟΤΗΤΑ

Η αναγκαιότητα ανάπτυξης ενός Σχεδίου Βιώσιμης Αστικής Κινητικότητας (ΣΒΑΚ) για το Δήμο Καλύμνου προέκυψε από την ανάγκη επίλυσης ενός μεγάλου αριθμού προβλημάτων, άμεσα συνυφασμένων με την κινητικότητα ανθρώπων και αγαθών και της γενικότερης κυκλοφοριακής οργάνωσης της πόλης.

Πρωταρχικοί στόχοι ενός ολοκληρωμένου Σχεδίου Βιώσιμης Αστικής Κινητικότητας (ΣΒΑΚ) αποτελούν:

- Η προσβασιμότητα και η ποιότητα ζωής.
- Μακροπρόθεσμο όραμα και σαφές πρόγραμμα εφαρμογής.
- Οι ενδιαφερόμενοι φορείς να συμμετέχουν ενεργά.

- Οι πολιτικές και τα μέτρα του ΣΒΑΚ να συμπεριλαμβάνουν όλα τα μέσα και τις μορφές μεταφορών.
- Οριζόντια και κάθετη ολοκλήρωση.
- Εκτίμηση των σημερινών και μελλοντικών επιδόσεων.
- Τακτική παρακολούθηση, επανεξέταση και υποβολή εκθέσεων.
- Εξέταση του εξωτερικού κόστους για όλα τα μέσα μεταφοράς.

Ο Δήμος Καλύμνου αποτελεί αυτόνομη χωρική ενότητα. Ο Δήμος αντιμετωπίζει συγκοινωνιακά προβλήματα παρόμοια με των υπόλοιπων νησιωτικών περιοχών, όπως εποχικότητα, έλλειψη χώρων στάθμευσης, κυκλοφοριακή συμφόρηση σε συγκεκριμένα οδικά τμήματα, μερική διάνοιξη των οδών που προβλέπονται από το σχέδιο πόλης, κ.λπ.

Ως συνέπεια των παραπάνω και σε εναρμόνιση με τις νέες ανάγκες της πόλης και τις ευρωπαϊκές τάσεις, οι προτάσεις έργων θα πρέπει να έχουν τους εξής στόχους:

- Την ανάδειξη της σύγχρονης φυσιογνωμίας της νήσου και των στοιχείων της ιστορίας της.
- Φιλικό και ανθρώπινο περιβάλλον, δίνοντας έμφαση στους πυλώνες της βιώσιμης κινητικότητας που είναι η δημόσια συγκοινωνία, το περπάτημα και το ποδήλατο με σχεδιασμό αντίστοιχων δικτύων υψηλού επιπέδου εξυπηρέτησης και προσβασιμότητας για άτομα με ειδικές ανάγκες.
- Εφαρμογή μέτρων και παρεμβάσεων για την ενθάρρυνση της μετακίνησης με δημόσια συγκοινωνία, ποδήλατο ή πεζή και αποθάρρυνση της χρήσης ιδιωτικού αυτοκινήτου για τις καθημερινές μετακινήσεις κυρίως μέσω της πολιτικής στάθμευσης. Ταυτόχρονα αντιμετώπιση των προβλημάτων στάθμευσης στις κεντρικές περιοχές με στόχο η αναζήτηση θέσης στάθμευσης να γίνει λιγότερο χρονοβόρα.
- Στρατηγικός σχεδιασμός και προγραμματισμός των προτεινόμενων έργων και παρεμβάσεων βιώσιμης κινητικότητας, με τρόπο ώστε να διασφαλιστεί μια ομαλή διαδικασία υλοποίησής τους στα επόμενα χρόνια.
- Την αποκατάσταση της συνέχειας σύνδεσης του οικιστικού ιστού της πόλης.
- Την ενίσχυση της επιχειρηματικότητας με την βελτίωση των προσβάσεων.
- Την ανάδειξη των χώρων αναψυχής, μνημείων, αθλητικών εγκαταστάσεων του νησιού σε συνδυασμό με την κίνηση των πολιτών και επισκεπτών.

## 2. ΓΕΝΙΚΑ ΓΙΑ ΤΑ ΣΧΕΔΙΑ ΒΙΩΣΙΜΗΣ ΑΣΤΙΚΗΣ ΚΙΝΗΤΙΚΟΤΗΤΑΣ.

### 2.1 ΑΣΤΙΚΗ ΚΙΝΗΤΙΚΟΤΗΤΑ - ΚΛΑΣΙΚΟΣ ΣΥΓΚΟΙΝΩΝΙΑΚΟΣ ΣΧΕΔΙΑΣΜΟΣ.

Οι βασικές διαφορές της αστικής κινητικότητας σε σχέση με τον παραδοσιακό συγκοινωνιακό σχεδιασμό είναι οι εξής:

**Πίνακας 1:** Βασικές διαφορές παραδοσιακού συγκοινωνιακού σχεδιασμού και ΣΒΑΚ.

Παραδοσιακός Συγκοινωνιακός Σχεδιασμός	ΣΒΑΚ
Έμφαση στην Μηχανοκίνητη Κυκλοφορία	Έμφαση στον Άνθρωπο
Βασικός Στόχος: Κυκλοφοριακή ικανότητα και ταχύτητα	Βασικός Στόχος: Προσβασιμότητα και Ποιότητα Ζωής
Έμφαση στα μέσα μεταφοράς	Ενιαίος σχεδιασμός λαμβάνοντας υπόψη χρήσεις γης, οικονομική ανάπτυξη, κοινωνικές ανάγκες, περιβαλλοντική ποιότητα και υγεία
Βραχυ-μεσο-πρόθεσμος σχεδιασμός	Μακροχρόνιο όραμα
Διοικητικά Όρια	Λειτουργικά Όρια κυρίως με βάση περιοχές από/προς εργασία
Κυρίως Συγκοινωνιολόγοι Μηχανικοί	Διεπιστημονικός σχεδιασμός
Έμφαση στις υποδομές	Συνδυασμός υποδομών, αγορών, υπηρεσιών, πληροφοριών και προώθηση προκειμένου να επιτευχθεί η αποδοτικότερη λύση
Περιορισμένη ανάλυση επιπτώσεων	Εκτεταμένη αξιολόγηση επιπτώσεων και διαμόρφωση μιας διαδικασίας μάθησης και βελτίωσης
Εντολές από Αιρετούς και Σχεδιασμός από Ειδικούς	Εμπλεκόμενοι Φορείς και πολίτες σχεδιάζουν από κοινού

### 2.2 ΣΤΟΧΟΙ ΚΑΙ ΒΑΣΙΚΟΙ ΑΞΟΝΕΣ ΣΒΑΚ.

Το ΣΒΑΚ θα επιδιώξει να δημιουργήσει ένα βιώσιμο σύστημα αστικών μεταφορών με την επίτευξη -τουλάχιστον- των ακόλουθων στόχων:

- Προώθηση της κυκλοφοριακής και συγκοινωνιακής εξυπηρέτησης των πολιτών, εστιασμένη στους χρήστες.

- Ανάπτυξη της επιχειρηματικότητας στο Δήμο μέσω της βελτίωσης των προσβάσεων.
- Ανάπτυξη των λειτουργιών του Δήμου σε φιλικό και ανθρώπινο περιβάλλον και υποστήριξη των λειτουργιών αυτών με αστικές μεταφορές υψηλού επιπέδου εξυπηρέτησης. Ιδιαίτερη σημασία ως προς αυτές, πρέπει να δοθεί στους βασικούς πυλώνες της βιώσιμης κινητικότητας. Αυτοί είναι η δημόσια συγκοινωνία, το βάδισμα και η ποδηλασία με σχεδιασμό αντίστοιχων δικτύων υψηλού επιπέδου εξυπηρέτησης και προσβασιμότητας για άτομα με ειδικές ανάγκες.
- Εφαρμογή μέτρων διαχείρισης και παρεμβάσεων για την ενθάρρυνση της χρήσης δημόσιας συγκοινωνίας, ποδηλάτων ή πεζή και αποθάρρυνση της χρήσης Ι.Χ. για τις καθημερινές μετακινήσεις.
- Εφαρμογή σύγχρονων μεθόδων και στρατηγικών στην ικανοποίηση των αναγκών για μετακινήσεις, με έμφαση στην αύξηση του βαθμού συμπληρωματικότητας μεταξύ των μέσων μεταφοράς.
- Στρατηγική αντιμετώπιση της αστικής κινητικότητας με τρόπο ώστε να διασφαλιστεί η ομαλή διαδικασία υλοποίησης των απαιτούμενων παρεμβάσεων στα επόμενα 10 χρόνια.
- Στρατηγικός προγραμματισμός προτεινόμενων έργων και παρεμβάσεων βιώσιμης κινητικότητας, με τέτοιο τρόπο ώστε να διασφαλιστεί τόσο η ομαλή διαδικασία υλοποίησής τους στα επόμενα χρόνια, όσο και η απαραίτητη χρηματοδότηση.
- Προσδιορισμός βασικών ζητημάτων πολεοδομικής πολιτικής που επηρεάζουν τα μεγέθη και τα χαρακτηριστικά κινητικότητας στην πόλη όπως χωροθέτηση υψηλής επισκεψιμότητας δραστηριοτήτων, επεκτάσεις, συντελεστές δόμησης και πυκνότητες, σε συνδυασμό με την προτεινόμενη γεωγραφία ανάπτυξης των δικτύων δημόσιων συγκοινωνιών.
- Άμεση υλοποίηση σημειακών παρεμβάσεων σε επιλεγμένες θέσεις βαρύτητας για την ορθή εφαρμογή των στόχων και προβλέψεων της μελέτης.
- Προώθηση λύσεων «διαχείρισης κινητικότητας», δηλαδή βιώσιμων μετακινήσεων για τις οποίες δεν χρειάζεται η υλοποίηση νέας υποδομής, όπως «κοινόχρηστου αυτοκινήτου - car sharing», «συλλογικής χρήσης του αυτοκινήτου - car - van pooling» και «ομαδικής μετακίνησης προς το σχολείο με περπάτημα ή ποδήλατο - walking and cycling bus».
- Γενικότερη αναβάθμιση του περιβάλλοντος και της ποιότητας ζωής των κατοίκων, εργαζομένων και επισκεπτών.
- Καθορισμός και διευθέτηση των ειδικών χώρων στάθμευσης, συμπεριλαμβανομένων και των χώρων για ολιγόλεπτη στάθμευση τουριστικών λεωφορείων, ταξί κτλ.
- Μείωση της κατανάλωσης καυσίμων και τον εκπομπών CO<sub>2</sub> στην ατμόσφαιρα.



- Μείωση του εκπεμπόμενου θορύβου που προκαλείται από την κυκλοφορία των οχημάτων και προκαλεί σημαντικές επιπτώσεις στην ανθρώπινη υγεία.
- Συμβολή στη μείωση κατά το δυνατόν του φαινομένου της Αστικής Θερμικής Νησίδας (αύξηση των θερμοκρασιών που αναπτύσσονται στις πόλεις σε σχέση με την ύπαιθρο) μέσω της μείωσης των εκπεμπόμενων ρύπων και της πρότασης φυτεύσεων σε οδούς και πεζοδρόμους.
- Η επίτευξη των παραπάνω στόχων βασίζεται στους ακόλουθους βασικούς άξονες:
- Ύπαρξη ενιαίου χωροταξικού, Πολεοδομικού και Συγκοινωνιακού σχεδιασμού (εναρμόνιση των χρήσεων γης με το είδος των συγκοινωνιακών υποδομών, ιεράρχηση οδικού δικτύου, ιεραρχημένη ανάπτυξη υποδομών κλπ.).
- Βιώσιμη διαχείριση κυκλοφορίας (ατομικά μηχανοκίνητα μέσα μετακίνησης, στάθμευση παρά την οδό, οδική ασφάλεια, «έξυπνη κυκλοφορία»).
- Ενίσχυση των ΜΜΜ κάθε είδους.
- Όθηση στις ήπιες μορφές μετακίνησης, τεχνολογιών και μέτρων για το περιβάλλον (υποδομές και ρυθμίσεις).
- Βελτίωση και αναβάθμιση των υφιστάμενων υποδομών για την κινητικότητα των ΑΜΕΑ.
- Διερεύνηση του χρηματοδοτικού περιβάλλοντος για την ένταξη των προτεινόμενων έργων του ΣΒΑΚ, όπως το ΕΣΠΑ 2014-2020, τα Ευρωπαϊκά Προγράμματα Εδαφικής Συνεργασίας, η Ευρωπαϊκή Τράπεζα Επενδύσεων κ.α. χρηματοδοτικά εργαλεία.

Εφαρμογή των αρχών της Λευκής Βίβλου των Μετακινήσεων, ώστε να υπάρχει ισομερής καταμερισμός των βαρών και των μετακινήσεων.

Έντονο εμφανίζεται το φαινόμενο της μη ορθής διαχείρισης και ανάπτυξης των συστημάτων αστικών μεταφορών με την ταυτόχρονη αύξηση των αναγκών της αστικής κινητικότητας, ειδικότερα στις περιοχές οι οποίες παρουσιάζουν σύνθετες χωρικές δομές και δαιδαλώδη συστήματα. Η αδυναμία ικανοποίησης αυτών των αναγκών από το δημόσιο δίκτυο μεταφορών ενθαρρύνει τη συχνότερη χρήση των προσωπικών οχημάτων γεγονός το οποίο επιφέρει ποικίλα προβλήματα.

## 2.3 ΝΟΜΟΘΕΤΙΚΟ ΠΛΑΙΣΙΟ ΣΒΑΚ.

Το κυριότερο θεσμικό πλαίσιο (Ελληνικό και Κοινοτικό) καθώς και οι βασικές διατάξεις και προδιαγραφές εκπόνησης, για την εκπόνηση των ΣΒΑΚ είναι το εξής:

- Οδηγίες για την ανάπτυξη και υλοποίηση ενός Σχεδίου Βιώσιμης Αστικής Κινητικότητας, όπως έχουν αναρτηθεί στο [http://www.eltis.org/sites/eltis/files/sump-guidelines\\_el\\_v2.pdf](http://www.eltis.org/sites/eltis/files/sump-guidelines_el_v2.pdf).

- ΦΕΚ 2302/Τεύχος Β'/16-9-2013 "Έγκριση τεχνικών οδηγιών κυκλοφοριακών παρεμβάσεων στο αστικό περιβάλλον για την εφαρμογή τους σε περιοχές σχολικών συγκροτημάτων και περιοχές με αυξημένη κίνηση στα πλαίσια βελτίωσης της οδικής ασφάλειας".
- Κώδικας Οδικής Κυκλοφορίας όπως ισχύει με τις έως σήμερα τροποποιήσεις του.
- Ν. 3710/2008 (ΦΕΚ 216 Α/23-10-2008) Ρυθμίσεις για θέματα μεταφορών και άλλες διατάξεις.

## 2.4 ΒΑΣΙΚΟΙ ΕΜΠΛΕΚΟΜΕΝΟΙ ΦΟΡΕΙΣ.

Οι βασικοί εμπλεκόμενοι φορείς στη διαδικασία ανάπτυξης και υλοποίησης των ΣΒΑΚ αφορούν τους εκάστοτε αρμόδιους Δήμους και Περιφέρειες για την περιοχή μελέτης, φορείς της κεντρικής διοίκησης, επαγγελματικούς συλλόγους και συλλόγους κατοίκων.

Υψιστης σημασίας κρίνεται να ακουστούν οι γνώμες και προτάσεις όλων των Υπηρεσιών του Δήμου, οι οποίες γνωρίζουν τα καθημερινά προβλήματα που αντιμετωπίζουν. Με τον τρόπο αυτό, θα συλλεχθούν στοιχεία σε σχέση με τις ειδικές απαιτήσεις της **αστικής εφοδιαστικής αλυσίδας, των μεταφορών πόρτα-πόρτα**, της κίνησης των απορριμματοφόρων, συνήθη (σχετικά) παράπονα κατοίκων, ελλείψεις ή/και προβλήματα στις συγκοινωνιακές υποδομές κ.α.

### Υπουργείο Υποδομών και Μεταφορών.

Κρίνεται σημαντική η συλλογή στοιχείων για τα σχέδια και τον προγραμματισμό των αρμόδιων Υπηρεσιών για μελλοντικά έργα επεμβάσεων.

### Περιφέρεια.

Η Περιφέρεια παίζει πολύ σημαντικό ρόλο στο σχεδιασμό των Μέτρων και Δράσεων του ΣΒΑΚ, τόσο ως προς τη συμβατότητά τους με τους υφιστάμενους και προγραμματιζόμενους σχεδιασμούς και έργα όσο και ως προς τη χρηματοδότηση των έργων του ΣΒΑΚ.

### Επαγγελματικοί Σύλλογοι.

Η συνεργασία με τους επαγγελματικούς συλλόγους κατά τη διαδικασία ανάπτυξης του ΣΒΑΚ είναι σημαντική καθώς θα καταγραφούν τα προβλήματα που αντιμετωπίζουν στην καθημερινή τους λειτουργία οι επιχειρηματίες που δραστηριοποιούνται στην περιοχή. Ιδιαίτερα σημαντική τη σημερινή εποχή, ως μέρος της στήριξης των τοπικών επιχειρηματιών είναι η αντιμετώπιση των κυκλοφοριακών προβλημάτων που τους αφορούν, όπως η τροφοδοσία τους, η προσέγγιση ή/και η στάθμευση των πελατών τους, κ.λπ.

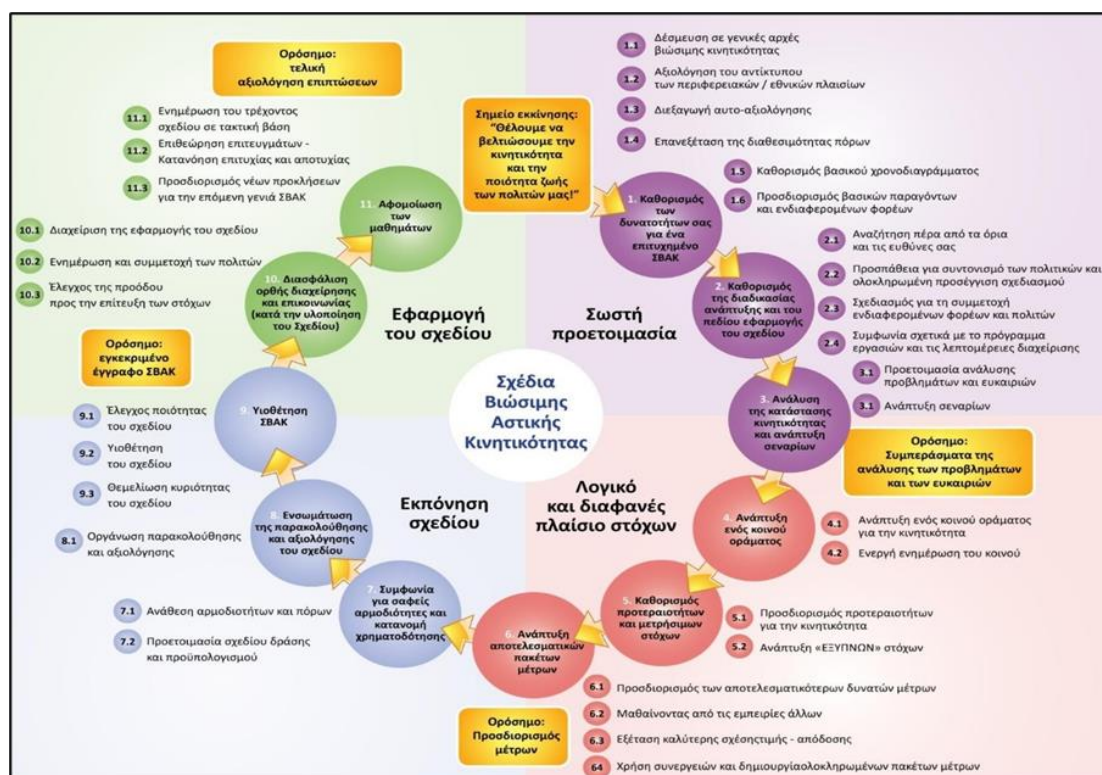
### Σύλλογοι Κατοίκων.

Σημαντική είναι η συλλογή απόψεων και προβλημάτων από τους συλλόγους των κατοίκων του Δήμου, των συλλόγων γονέων και κηδεμόνων των σχολικών συγκροτημάτων, κ.λπ.

## 2.5 ΔΙΑΔΙΚΑΣΙΑ ΑΝΑΠΤΥΞΗΣ ΣΒΑΚ.

Η διαδικασία αυτή συνίσταται από 4 βασικά στάδια, 11 κύρια βήματα και 32 δραστηριότητες τα οποία θεωρούνται μέρος ενός συνεχούς κύκλου σχεδιασμού και μιας διαδικασίας συνεχούς βελτίωσης.

Τα βήματα παρουσιάζονται σχηματικά, αλλά και αναλυτικά ακολούθως.



Εικόνα 1: Σχηματική αναπαράσταση διαδικασίας ανάπτυξης ΣΒΑΚ.

### Βήμα 1: Καθορισμός των δυνατοτήτων για ένα επιτυχημένο ΣΒΑΚ.

#### Δραστηριότητα 1.1: Δέσμευση στις γενικές αρχές της βιώσιμης κινητικότητας.

1. Διερεύνηση του βαθμού εφαρμογής των αρχών βιωσιμότητας στην τοπική ατζέντα για τις μεταφορές και την κινητικότητα και σε συναφείς τομείς πολιτικής (π.χ. βιώσιμες πολιτικές για χρήσεις γης που κάνουν χρήση των εγκαταλελειμμένων βιομηχανικών εκτάσεων έναντι αυτών που προάγουν την αστική διάχυση).
2. Έλεγχος του βαθμού συμφωνίας των αρχών βιωσιμότητας με την τρέχουσα πολιτική ατζέντα εμπλέκοντας τους τοπικούς φορείς λήψης αποφάσεων και τους κύριους ενδιαφερόμενους.
3. Επίτευξη ευρείας συμφωνίας για τις αρχές της βιωσιμότητας, καθιστώντας αυτές ως βασικό θεμέλιο του έργου του ΣΒΑΚ.

#### Δραστηριότητα 1.2: Αξιολόγηση του αντίκτυπου των περιφερειακών εθνικών πλαισίων.

1. Καταγραφή και αξιολόγηση υφιστάμενου Νομοθετικού Πλαισίου, δυνατοτήτων χρηματοδότησης, υφιστάμενων στρατηγικών και σχεδίων που θα μπορούσαν να επηρεάσουν τα ΣΒΑΚ, απαιτήσεων για το συντονισμό διαφορετικών πολιτικών, π.χ. η ενσωμάτωση των τοπικών και περιφερειακών σχεδίων για θέματα χρήσεων γης.
2. Σύνοψη των σχετικών περιφερειακών/εθνικών πλαισίων, με προτάσεις για το πώς να αντιμετωπιστούν αυτά τα σημεία στα τοπικά ΣΒΑΚ.

Δραστηριότητα 1.3: Διεξαγωγή αυτοαξιολόγησης.

1. Ανάλυση των βημάτων και δραστηριοτήτων της υφιστάμενης διαδικασίας σχεδιασμού των μεταφορών.
2. Εντοπισμός των εμποδίων στη διαδικασία ανάπτυξης του σχεδιασμού στην αστική περιοχή ενδιαφέροντος.
3. Ανάδειξη των ευκαιριών που μπορούν να υποστηρίξουν την ανάπτυξη ενός ΣΒΑΚ.
4. Αξιολόγηση των πτυχών του κοινωνικού αποκλεισμού και των λύσεων που προτείνονται στο πλαίσιο των πολιτικών για τις μεταφορές (ΑΜΕΑ, ηλικιωμένοι, μειονότητες κ.λπ.).
5. Διεξαγωγή αυτοαξιολόγησης σε πρώιμο στάδιο για τη βελτίωση των διαδικασιών και των πολιτικών σχεδιασμού (Ανάλυση SWOT για τις δυνατότητες του Δήμου Ικαρίας).

Δραστηριότητα 1.4: Αξιολόγηση της διαθεσιμότητας πόρων.

1. Αξιολόγηση των διαθέσιμων ικανοτήτων μεταξύ των αρμόδιων φορέων. Εξασφάλιση ότι καλύπτονται οι βασικές δεξιότητες που απαιτούνται για το σχεδιασμό της βιώσιμης αστικής κινητικότητας.
2. Ανάπτυξη ενός σχεδίου διαχείρισης δεξιοτήτων που περιγράφει μια στρατηγική για την κάλυψη των κενών δεξιοτήτων (π.χ. μέσω κατάρτισης, συνεργασίας, υπεργολαβίας).
3. Εκτίμηση του απαιτούμενου προϋπολογισμού και εξασφάλιση της πολιτικής βούλησης για την έγκριση του σχεδίου.
4. Αξιολόγηση του δημοσιονομικού πλαισίου για την εφαρμογή των μέτρων. Θεώρηση των ευκαιριών χρηματοδότησης σε τοπικό, περιφερειακό, εθνικό και ευρωπαϊκό επίπεδο.

Δραστηριότητα 1.5: Καθορισμός βασικού χρονοδιαγράμματος.

1. Προσπάθεια για την πλήρη ενσωμάτωση του σχεδιασμού βιώσιμης αστικής κινητικότητας στην ανάπτυξη και την εφαρμογή του χρονοδιαγράμματος άλλων υφιστάμενων πολιτικών και στρατηγικών.
2. Επιλογή του κατάλληλου στρατηγικού και επιχειρησιακού πλαισίου για τη διαδικασία σχεδιασμού: 1-3 χρόνια.
3. Σχεδιασμός βιώσιμης αστικής κινητικότητας: σε μια ιδανική περίπτωση 1,5 χρόνο (ανάλογα με τις συνθήκες, το πλαίσιο και την εμπειρία μπορεί να χρειαστεί και περισσότερος χρόνος).
4. Θεώρηση παραγόντων που μπορεί να επηρεάζουν την λήψη αποφάσεων όπως οι εκλογές.
5. Εφαρμογή μέτρων "QuickWin" κατά την έναρξη του στρατηγικού αλλά και επιχειρησιακού ΣΒΑΚ και κατά τη διάρκεια της διαδικασίας σχεδιασμού.
6. Επιλογή του κατάλληλου χρονικού πλαισίου για την εφαρμογή των μέτρων: 3-10 χρόνια (π.χ., ανάλογα με το είδος του μέτρου και τη δυνατότητα χρηματοδότησης).
7. Αναθεώρηση και επικαιροποίηση του Σχεδίου τουλάχιστον κάθε 5 χρόνια.

**Δραστηριότητα 1.6:** Προσδιορισμός βασικών παραγόντων και ενδιαφερόμενων φορέων.

1. Προσδιορισμός όλων των εμπλεκόμενων μερών, καθώς επίσης των στόχων, της δύναμής τους, της ικανότητά τους και του σχεδιασμού των πόρων τους.
2. Προσδιορισμός των ασθενέστερων παραγόντων που μπορεί να χρειαστούν ενδυνάμωση.
3. Προσπάθεια για την δημιουργία συμμαχίας σχεδιασμού, συμπεριλαμβανομένων όλων των βασικών εμπλεκόμενων –αποφεύγοντας κατά το δυνατόν σημαντικές συγκρούσεις με έναν ή περισσότερους ισχυρούς παράγοντες.

## **Βήμα 2: Καθορισμός της διαδικασίας ανάπτυξης και του πεδίου εφαρμογής του Σχεδίου**

**Δραστηριότητα 2.1:** Αναζήτηση πέρα από τα όρια και τις ευθύνες.

1. Ανάλυση του σχεδιασμού των μεταφορικών υπηρεσιών και της περιμέτρου σχεδιασμού συμπεριλαμβανομένων επίσης και των συνδέσεων με τους υπεραστικούς διαδρόμους μεταφορών.
2. Επικοινωνία με τα ενδιαφερόμενα μέρη για το Σχέδιο.
3. Συμμετοχή βασικών φορέων και αρχών εντός της προβλεπόμενης περιμέτρου σχεδιασμού και προσπάθεια για επίσημη συμφωνία σχετικά με τη γεωγραφική έκταση των δραστηριοτήτων.
4. Εξασφάλιση της συμμετοχής όλων των εμπλεκόμενων φορέων.
5. Εξασφάλιση τακτικής επικοινωνίας και συνεργασίας μεταξύ των αρμόδιων φορέων.

**Δραστηριότητα 2.2:** Προσπάθεια για συντονισμό των πολιτικών και ολοκληρωμένη προσέγγιση σχεδιασμού.

1. Αξιολόγηση των σχεδίων, που μπορούν να επηρεάσουν το σχεδιασμό της βιώσιμης αστικής κινητικότητας.
2. Προσδιορισμός των απαιτήσεων συντονισμού και των δυνατοτήτων σε όλους τους τομείς και τα επίπεδα πολιτικής.
3. Έλεγχος για το αν οι σκοποί και οι στόχοι των σχεδίων υποστηρίζουν ή συγκρούονται με το σχεδιασμό της βιώσιμης αστικής κινητικότητας.

**Δραστηριότητα 2.3:** Σχεδιασμός για τη συμμετοχή ενδιαφερόμενων φορέων και πολιτών.

1. Προσδιορισμός των κατάλληλων ορόσημων και εργαλείων για τη συμμετοχή των εμπλεκόμενων φορέων και των πολιτών με προσοχή στις ομάδες πίεσης
2. Καθιέρωση των δραστηριοτήτων συμμετοχής ως μέρος των απαραίτητων διαδικασιών των πρακτικών σχεδιασμού.

**Δραστηριότητα 2.4:** συμφωνία σχετικά με το πρόγραμμα εργασιών και τις λεπτομέρειες διαχείρισης.

1. Διασφάλιση ύπαρξης σαφούς πολιτικής εντολής και υποστήριξης για το ΣΒΑΚ.
2. Καθορισμός ενός συντονιστή με ευθύνη και πόρους για την οργάνωση της εργασίας.

3. Δημιουργία ενός συνολικού σχεδίου εργασίας, που θα περιλαμβάνει όλα τα απαραίτητα στάδια και θα εξασφαλίζει την πολιτική του έγκριση.
4. Αξιολόγηση των κινδύνων προκειμένου να γίνει σωστός προγραμματισμός.
5. Παρακολούθηση της προόδου, εφαρμογή του σχεδίου εργασίας και προσαρμογή στις αλλαγές.

### **Βήμα 3: Ανάλυση της κατάστασης κινητικότητας και ανάπτυξη σεναρίων**

#### Δραστηριότητα 3.1: Προετοιμασία ανάλυσης προβλημάτων και ευκαιριών.

1. Εντοπισμός, ανάλυση και αξιολόγηση των βασικών εγγράφων σχεδιασμού, των διαδικασιών και πολιτικών και των διαθέσιμων στοιχείων.
2. Ανάκτηση διαθέσιμων στοιχείων, σύνθεση περιεχομένων και συλλογή πρόσθετων στοιχείων για την κάλυψη σημαντικών κενών στα δεδομένα.
3. Επιλογή κατάλληλων δεικτών που περιγράφουν την κατάσταση των μεταφορών και της κινητικότητας στην πόλη, επικεντρώνοντας σε αντικειμενικούς στόχους πολιτικής.
4. Εντοπισμός αναμενόμενων και απρόβλεπτων γεγονότων που θα απαιτούσαν την ενίσχυση της ανθεκτικότητας του συστήματος μεταφορών (π.χ. μακροπρόθεσμα έλλειψη ορυκτών καυσίμων και βραχυπρόθεσμα νέφος, πλημμύρες).
5. Ιεράρχηση των προβλημάτων που πρέπει να αντιμετωπιστούν από το ΣΒΑΚ.

#### Δραστηριότητα 3.2: Ανάπτυξη σεναρίων.

1. Περιγραφή διαφορετικών σεναρίων με ποσοτικό και ποιοτικό τρόπο (π.χ. business as usual και σενάρια εναλλακτικών πολιτικών).
2. Αξιολόγηση των αλληλεξαρτήσεων μεταξύ των τομεακών τάσεων (π.χ. μεταφορές, χρήσεις γης, περιβαλλοντική και οικονομική ανάπτυξη, δημογραφικά).
3. Αξιολόγηση συστήματος μεταφορών σε απρόβλεπτους παράγοντες.
4. Συζήτηση των εναλλακτικών σεναρίων και των επιπτώσεών τους με τους ενδιαφερόμενους.

### **Βήμα 4: Ανάπτυξη ενός κοινού οράματος**

#### Δραστηριότητα 4.1: Ανάπτυξη ενός κοινού οράματος για την κινητικότητα.

1. Ορισμός αντιπροσωπευτικής ομάδας ΣΒΑΚ.
2. Κατάρτιση και παροχή βασικών πληροφοριών στους εμπλεκόμενους φορείς.
3. Προετοιμασία και παρακολούθηση εκπαιδευτικών εργαστηρίων και συναντήσεων.
4. Εκπόνηση ενός συνοπτικού οράματος και συζήτηση με τους εμπλεκόμενους φορείς.

#### Δραστηριότητα 4.2: Ενεργή ενημέρωση του κοινού.

1. Παροχή στοιχείων σχετικά με τη διαδικασία σχεδιασμού και ενημέρωση για τα αποτελέσματα των σημαντικότερων βημάτων.
2. Διεξαγωγή απλών δημοσκοπήσεων που δείχνουν τις τάσεις της εποχής και τα επιχειρήματα που διαμορφώνουν την πολιτική.
3. Συμμετοχή των μέσων μαζικής ενημέρωσης (τοπικός τύπος, ραδιόφωνο, τηλεόραση).

4. Εκστρατείες εκπαίδευσης και ενημέρωσης των πολιτών και των εμπλεκόμενων φορέων.
5. Διάδοση του κειμένου του οράματος στους πολίτες.

#### **Βήμα 5: Ορισμός προτεραιοτήτων και μετρήσιμων στόχων**

Δραστηριότητα 5.1: Προσδιορισμός προτεραιοτήτων για την κινητικότητα.

1. Ανάλυση των επιπτώσεων των στόχων σύμφωνα με το διαμορφωμένο όραμα.
2. Αξιολόγηση των προτεραιοτήτων για την κινητικότητα σε συνεργασία με τους εμπλεκόμενους φορείς.
3. Καθορισμός σαφών και μετρήσιμων στόχων ώστε να επιτευχθεί ο σχεδιασμός και η επιλογή των μέτρων (Καθορισμός του τι θα πρέπει να επιτευχθεί και πότε).

Δραστηριότητα 5.2: Ανάπτυξη «έξυπνων στόχων».

1. Εμπλοκή των βασικών φορέων για την ανάπτυξη ποσοτικών και ποιοτικών στόχων. Προετοιμασία, υλοποίηση και παρακολούθηση των στόχων με συναντήσεις εργασίας.
2. Καθορισμός έξυπνων στόχων: συγκεκριμένοι, μετρήσιμοι, εφικτοί, ρεαλιστικοί και με προσδιορισμένο χρονοδιάγραμμα.
3. Θέσπιση ή/και ανάπτυξη δεικτών που αντιπροσωπεύουν τους καθορισμένους στόχους Έλεγχος των στόχων στα πρώιμα στάδια της ανάπτυξής τους.
4. Ενσωμάτωση των στόχων στο ΣΒΑΚ και στο σχέδιο προϋπολογισμού.

#### **Βήμα 6: Ανάπτυξη αποτελεσματικών πακέτων μέτρων**

Δραστηριότητα 6.1: Προσδιορισμός των πιο αποτελεσματικών μέτρων.

1. Επαναξιολόγηση του πλαισίου των διαθέσιμων πόρων για την εφαρμογή των μέτρων. Προσδιορισμός των επιλογών για τη δημιουργία των πακέτων μέτρων.
2. Διασφάλιση της σύνδεσης των μέτρων με τους στόχους του ΣΒΑΚ.
3. Αξιολόγηση της πιθανής αποτελεσματικότητας των μέτρων.

Δραστηριότητα 6.2: Μαθαίνοντας από τις εμπειρίες άλλων.

1. Προσδιορισμός άλλων περιοχών που τα μέτρα που σχεδιάζονται να υλοποιηθούν σε τοπικό επίπεδο έχουν ήδη εφαρμοστεί.
2. Επαφή με τους ανθρώπους που είναι υπεύθυνοι για την εφαρμογή των μέτρων που έχουν υλοποιηθεί σε άλλες περιοχές (είτε τηλεφωνικά, είτε με τεχνική επίσκεψη και συναντήσεις εργασίας).
3. Συγκέντρωση των συμπερασμάτων ως συμβολή στην διαδικασία της επιλογής των μέτρων.

Δραστηριότητα 6.3: Εξέταση καλύτερης σχέσης τιμής απόδοσης.

1. Επιλογή μόνο οικονομικά προσιτών και αποτελεσματικών μέτρων και πακέτων μέτρων.
2. Αξιολόγηση των προτεινόμενων μέτρων με γνώμονα την ρεαλιστική και έγκαιρη εφαρμογή τους με συγκεκριμένους πόρους.

3. Διασφάλιση ότι θα ληφθούν υπόψη όλες οι δαπάνες και τα οφέλη - όχι μόνο αυτά που μπορούν εύκολα να μετρηθούν ή να αποτιμηθούν.
4. Διασφάλιση ότι θα ληφθούν υπόψη οι επιπτώσεις από τα αέρια του θερμοκηπίου και την ποιότητα του αέρα.
5. Διασφάλιση ότι όλα τα μέσα και οι τρόποι μετακίνησης θα ληφθούν υπόψη επί ίσοις όροις στην εκτίμηση κόστους - οφέλους.

**Δραστηριότητα 6.4:** Συνεργασίες και δημιουργία ολοκληρωμένων πακέτων μέτρων.

1. Αναγνώριση των μέτρων που επιτυγχάνουν πολλαπλούς στόχους.
2. Ομαδοποίηση μέτρων σε πακέτα με στόχο να υπάρχει ωφέλεια από τις συνέργειες και να αυξηθεί η αποτελεσματικότητά τους.
3. Έλεγχος των προτεινόμενων μέτρων σχετικά με την ένταξή τους στο σχεδιασμό των χρήσεων γης.
4. Ενσωμάτωση των μέτρων με το σχεδιασμό άλλων τομεακών δράσεων (π.χ. περιβάλλον, υγεία ή οικονομικά μέτρα).
5. Τελική πρόταση των μέτρων και διαβούλευση με τους εμπλεκόμενους φορείς.

**Βήμα 7: Συμφωνία για σαφείς αρμοδιότητες και κατανομή χρηματοδότησης**

**Δραστηριότητα 7.1:** Ανάθεση αρμοδιοτήτων και πόρων.

1. Συζήτηση για τα προτεινόμενα μέτρα με τους εμπλεκόμενους φορείς οι οποίοι θα μπορούν δυνητικά να διαδραματίσουν κάποιο ρόλο στο σχεδιασμό και την εφαρμογή τους.
2. Προσδιορισμός των επιλογών σχετικά με το ποιος θα μπορούσε να πάρει την ευθύνη εφαρμογής ενός μέτρου και από που θα μπορούσε να προέλθει η χρηματοδότηση.
3. Έγκριση ενός ρεαλιστικού σχεδίου: Έλεγχος της συνοχής μεταξύ των προγραμματισμένων δραστηριοτήτων, των στόχων και της κατανομής των προϋπολογισμών.
4. Εξασφάλιση καλού συντονισμού μεταξύ των διαφόρων πηγών χρηματοδότησης.

**Δραστηριότητα 7.2:** Προετοιμασία σχεδίου δράσης και προϋπολογισμού.

1. Περιγραφή του λεπτομερούς τεχνικού και οικονομικού προγραμματισμού των μέτρων για περίοδο 5 ετών.
2. Σύνταξη εγγράφου που επισημοποιεί και οριστικοποιεί τα μέτρα, τους φορείς υλοποίησης, τη συμβολή των μέτρων στην επίτευξη των στόχων, τις πηγές χρηματοδότησης, τους κινδύνους και τα μέτρα αντιμετώπισής τους.
3. Επίτευξη επίσημης συμφωνίας για τον προϋπολογισμό και το σχέδιο δράσης μεταξύ των φορέων λήψης αποφάσεων και των βασικών εμπλεκόμενων.

**Βήμα 8: Ενσωμάτωση της παρακολούθησης και αξιολόγησης του Σχεδίου**

**Δραστηριότητα 8.1:** Οργάνωση παρακολούθησης και αξιολόγησης.

1. Σύνδεση των δεικτών παρακολούθησης και αξιολόγησης με τον καθορισμό των έξυπνων στόχων.



2. Αξιολόγηση του σχεδιασμού και των σταδίων υλοποίησης του.
3. Χρήση ποιοτικών και ποσοτικών δεικτών.
4. Πρόβλεψη διαδικασιών για την εκ των προτέρων αξιολόγηση και εκ των υστέρων αξιολόγηση της διαδικασίας προετοιμασίας του σχεδίου και ενσωμάτωση τους στο χρονοδιάγραμμα.
5. Εκτέλεση ελέγχου δεδομένων και εάν είναι απαραίτητο να αναπτυχθεί μια στρατηγική συλλογής δεδομένων (ποσοτικών και ποιοτικών δεικτών).
6. Καθορισμός της πορείας μέτρησης των ενδιάμεσων αποτελεσμάτων και της αξιολόγησης της προόδου για την επίτευξη των στόχων.
7. Καθορισμός σαφών αρμοδιοτήτων εξειδικευμένου προσωπικού - ή ενός εξωτερικού συνεργάτη - για την παρακολούθηση και αξιολόγηση. Ιδανικά η ευθύνη θα πρέπει να είναι σε έναν ανεξάρτητο φορέα.
8. Καθορισμός με σαφήνεια του διαθέσιμου προϋπολογισμού και των δραστηριοτήτων παρακολούθησης και αξιολόγησης - συνήθως αυτές θα πρέπει να είναι τουλάχιστον 5% του συνολικού διαθέσιμου προϋπολογισμού.
9. Σχεδιασμός με την κατ' ελάχιστον συμμετοχή των εμπλεκόμενων φορέων στην παρακολούθηση και αξιολόγηση.

## **Βήμα 9: Υιοθέτηση ΣΒΑΚ**

### Δραστηριότητα 9.1: Έλεγχος ποιότητας του Σχεδίου.

1. Έλεγχος ποιότητας και αποτελεσματικότητας δράσεων όλου του σχεδίου.
2. Τελευταίες τροποποιήσεις, σε συνεργασία με τους βασικούς εμπλεκόμενους.

### Δραστηριότητα 9.2: Υιοθέτηση του Σχεδίου.

Εξασφάλιση της επίσημης έγκρισης του ΣΒΑΚ από τους εκλεγμένους αντιπροσώπους του αρμόδιου δημόσιου φορέα για το σχεδιασμό του ΣΒΑΚ.

### Δραστηριότητα 9.3: Δημιουργία κυριότητας του Σχεδίου.

1. Επικοινωνία με διαφανή και επαγγελματικό τρόπο των αποτελεσμάτων της διαδικασίας σχεδιασμού.
2. Αναφορά στο τι μπορεί ρεαλιστικά να κάνει κάθε τοπική αρχή (διαχείριση προσδοκιών).
3. Προβολή της έγκρισης του σχεδίου στα τοπικά μέσα ενημέρωσης.

## **Βήμα 10: Διασφάλιση ορθής διαχείρισης και επικοινωνίας (κατά την υλοποίηση του Σχεδίου)**

### Δραστηριότητα 10.1: Διαχείριση της εφαρμογής του Σχεδίου.

1. Συμφωνία σχετικά με τις διαδικασίες διαχείρισης και τις ευθύνες των εμπλεκόμενων στην υλοποίηση των μέτρων φορέων (Σχέδιο Εργασίας).
2. Αξιολόγηση των κινδύνων και κατάρτιση σχεδίου για την αντιμετώπιση απρόβλεπτων καταστάσεων.

3. Μέτρα διασφάλισης της εφαρμογής του Σχεδίου Εργασίας και συμφωνία για τη μορφή των εκθέσεων προόδου.

**Δραστηριότητα 10.2:** Ενημέρωση και συμμετοχή των πολιτών.

1. Ενημέρωση πολιτών και εμπλεκόμενων φορέων που επηρεάζονται άμεσα (θετικά ή αρνητικά) από τα σχεδιαζόμενα μέτρα πριν από την έναρξη υλοποίησης και προσπάθεια ανταπόκρισης και κατευνασμού των ανησυχιών τους.
2. Μετριασμός των αρνητικών επιπτώσεων που συνοδεύουν τα μέτρα (π.χ. υποστήριξη για τις επιχειρήσεις που πλήττονται από την μακροχρόνια κατασκευή ενός νέου διαδρόμου τραμ).
3. Ενημέρωση του ευρύτερου κοινού σχετικά με την πρόοδο της εφαρμογής των μέτρων.

**Δραστηριότητα 10.3:** Έλεγχος προόδου προς την επίτευξη των Στόχων.

1. Παρακολούθηση της προόδου από την εφαρμογή των μέτρων και των επιπτώσεων, αναφορικά με τα παραδοτέα και τα αποτελέσματα.
2. Ανάδειξη «δυναμικών» ευρημάτων που δείχνουν την πρόοδο των μετρήσιμων στόχων και δεικτών (π.χ. μείωση των σωματιδίων).
3. Αξιολόγηση των επιπτώσεων των μέτρων ή των πακέτων μέτρων τακτικά (κάθε 1-5 έτη ανάλογα με τα μέτρα).
4. Δημοσίευση μιας έκθεσης αξιολόγησης που απευθύνεται σε πολίτες και πολιτικούς.

**Βήμα 11: Αποτίμηση άλλων εμπειριών**

**Δραστηριότητα 11.1:** Τακτική ενημέρωση του Σχεδίου.

1. Ευέλικτη προσέγγιση στην διαδικασία επικαιροποίησης του σχεδίου και του τρόπου μέτρησης της πορείας υλοποίησης του σχεδίου.
2. Προσδιορισμός των τομέων όπου οι στόχοι δεν θα μπορούσαν να επιτευχθούν ή όπου οι νέες εξελίξεις κατέστησαν το Σχέδιο ξεπερασμένο.
3. Διορθώσεις όπου χρειάζεται σε συνεργασία με τους αρμόδιους φορείς.
4. Ορισμός με σαφήνεια των αλλαγών που επέρχονται στο ΣΒΑΚ ως αποτέλεσμα της αξιολόγησης και επίσημη έγκριση αυτών σε πολιτικό επίπεδο.

**Δραστηριότητα 11.2:** Κριτική επιτευγμάτων – κατανόηση επιτυχίας και αποτυχίας.

1. Εκτέλεση μιας διαδικασίας αξιολόγησης (π.χ. συμμετοχική παρατήρηση, διεξαγωγή focus group, συνεντεύξεις).
2. Αξιολόγηση της ευρύτερης επίδρασης των εφαρμοζόμενων μέτρων.
3. Ανάλυση του τι πήγε καλά και τι πήγε άσχημα. Δημιουργία καταλόγου με τους στόχους που δεν θα επιτευχθούν, αλλά είναι ακόμα ενεργοί.
4. Δημιουργία εγγράφου με την αποτίμηση των εμπειριών και διδαγμάτων που προέκυψαν.
5. Ανάπτυξη στρατηγικών για την ενίσχυση των επιτυχημένων περιπτώσεων εφαρμογής και την αποφυγή αποτυχίας κατά τη διάρκεια της επόμενης περιόδου σχεδιασμού.
6. Διάχυση του εγγράφου με την αποτίμηση των εμπειριών και των διδαγμάτων που προέκυψαν στην ομάδα έργου και στους βασικούς ενδιαφερομένους.

Δραστηριότητα 11.3: Προσδιορισμός νέων προκλήσεων για την ανάπτυξη του επόμενου ΣΒΑΚ.

1. Προσδιορισμός νέων προκλήσεων που έχουν επισημανθεί κατά τη διάρκεια της φάσης υλοποίησης.
2. Συζήτηση με τους βασικούς ενδιαφερόμενους πώς τα διδάγματα από τον τρέχοντα κύκλο προγραμματισμού μπορούν να βοηθήσουν να ανταποκριθούν καλύτερα στις προκλήσεις του νέου.
3. Θεώρηση του πως άλλες τομεακές πολιτικές μπορούν να χρησιμοποιηθούν ώστε να αναπτυχθούν συνέργειες με τις πολιτικές κινητικότητας (χρήσεις γης, περιβάλλον, οικονομική ανάπτυξη, άρση κοινωνικού αποκλεισμού, υγεία και ασφάλεια).
4. Προετοιμασία για την ανάπτυξη του νέου ΣΒΑΚ.

## 2.6 ΚΑΘΟΡΙΣΜΟΣ ΣΤΟΧΩΝ ΣΒΑΚ.

Για τον καθορισμό των στόχων θα πρέπει να ληφθούν αρχικά υπόψη οι βασικές αρχές της Βιώσιμης Αστικής Κινητικότητας, οι οποίες συνοψίζονται παρακάτω:

- **Η δημιουργία μιας αλυσίδας και ενός δικτύου προσβάσιμων υποδομών για ΑμεΑ και ΑΜΚ:** Εξασφάλιση ασφαλούς και απρόσκοπτης μετακίνησης ΑμεΑ και ΑΜΚ, μέσα από τη δημιουργία προσβάσιμων αλυσίδων και δικτύων με προοπτική συνεχούς ανάπτυξης και επέκτασης αυτών.
- **Η αύξηση του ποσοστού χρήσης εναλλακτικών τρόπων μετακίνησης (πεζή μετακίνηση και ποδήλατο):** Προώθηση των μέσων ήπιας κυκλοφορίας και δημιουργία βιώσιμων συνθηκών κίνησης πεζών, ειδικότερα των ευπαθών ομάδων και ΑμεΑ σε όλη τη περιοχή μελέτης, με δημιουργία δικτύου και αξόνων πεζόδρομων, και οδών ήπιας κυκλοφορίας και σχολικούς δακτυλίους εξασφαλίζοντας τη μέγιστη οδική ασφάλεια όλων των χρηστών.
- **Η αύξηση του ποσοστού χρήσης Μέσων Μαζικής Μεταφοράς:** Ενίσχυση του ρόλου ΜΜΜ και προώθηση μέτρων για την διευκόλυνση της λειτουργίας τους.
- **Η δραστική μείωση χρήσης Ι.Χ. οχημάτων:** Μέσω της προώθησης εναλλακτικών τρόπων μετακίνησης, αλλά και μέσω της αποδέσμευσης δημόσιου χώρου από την μηχανοκίνητη κυκλοφορία και την απόδοσή του σε πεζή μετακίνηση και ποδήλατο.
- **Η αποτελεσματική διαχείριση της ζήτησης στάθμευσης:** Αντιμετώπιση των προβλημάτων στάθμευσης κατά τέτοιο τρόπο ώστε να μην αντιστρατεύεται η βιώσιμη κινητικότητα, με την δημιουργία χώρων στάθμευσης εκτός κέντρου σε σημεία τέτοια ώστε να συνδυάζονται εναλλακτικοί τρόποι μετακίνησης προς το εμπορικό κέντρο της πόλης.

## 2.7 ΠΟΣΟΤΙΚΟΠΟΙΗΣΗ ΣΤΟΧΩΝ.

Μετά τον καθορισμό των βασικών στόχων, που αναλύθηκε παραπάνω, θα πρέπει να υλοποιηθεί η ποσοτικοποίηση τους με την βοήθεια κάποιων δεικτών, ο οποίος θα είναι μετρήσιμος, ώστε να μπορούν οι στόχοι να είναι ρεαλιστικοί και κατορθωτοί.

Στην συνέχεια για κάθε δείκτη θα καθοριστεί μια τιμή στόχος για κάθε χρονικό ορίζοντα αναφοράς του Σχεδίου Βιώσιμης Αστικής Κινητικότητας, η οποία θα πρέπει να επιτευχθεί μέσω των προτεινόμενων μέτρων που θα περιλαμβάνονται στα εναλλακτικά σενάρια. Οι τελικές τιμές στόχοι για κάθε επιμέρους δείκτη, θα καθοριστούν μετά την εξέταση των εναλλακτικών σεναρίων και τον τελικό καθορισμό των προτεινόμενων μέτρων.

Αναλυτικά στον πίνακα που ακολουθεί παρουσιάζονται οι επιμέρους στόχοι οι οποίοι καθορίστηκαν, οι δείκτες που αντιστοιχούν στον καθένα, καθώς επίσης και η μέθοδος υπολογισμού των δεικτών.

**Πίνακας 2:** Ποσοτικοποιημένοι Στόχοι Σχεδίου Βιώσιμης Αστικής Κινητικότητας.

Στόχος	Δείκτης	Περιγραφή δείκτη	Μέθοδος υπολογισμού
Εξασφάλιση προσβασιμότητας για όλους	Ανεμπόδιστες διαδρομές πεζής μετακίνησης	% αύξηση (σε σχέση με την τιμή του έτους βάσης) του μήκους (χλμ) των πεζοδρομίων/πεζοδρόμων επαρκούς πλάτους	Καταγραφές οδικού δικτύου
	Υποδομές ΑμεΑ	% αύξηση (σε σχέση με την τιμή του έτους βάσης) του μήκους (χλμ) των πεζοδρομίων/πεζοδρόμων με υλοποιημένες υποδομές εξυπηρέτησης ΑμεΑ	Καταγραφές οδικού δικτύου
Προώθηση ήπιων εναλλακτικών μεταφορικών μέσων	Δημιουργία λωρίδων αποκλειστικής κίνησης ποδηλάτων	% αύξηση (σε σχέση με την τιμή του έτους βάσης) του μήκους (χλμ) των λωρίδων αποκλειστικής κίνησης ποδηλάτων	Καταγραφές οδικού δικτύου
Ενίσχυση των Δημόσιων Μέσων Μαζικής Μεταφοράς	Αριθμός δρομολογίων Δ.Σ. στην περιοχή μελέτης	% αύξηση (σε σχέση με την τιμή του έτους βάσης) του αριθμού των δρομολογίων και των λεωφορείων	Στοιχεία στόλου ΔΣ από πάροχο/φορέα διαχείρισης
Μείωση ατμοσφαιρικής ρύπανσης	Παραγόμενοι ρύποι CO <sub>2</sub>	% μείωση (σε σχέση με την τιμή του έτους βάσης) των ημερών εκπεμπόμενων ρύπων	Σταθμοί μέτρησης ατμοσφαιρικών ρύπων
Αύξηση Χώρων Στάθμευσης	Θέσεις στάθμευσης	% αύξηση (σε σχέση με την τιμή του έτους βάσης) του αριθμού των θέσεων στάθμευσης	Καταγραφές οδικού δικτύου
Ενίσχυση Οδικής Ασφάλειας	Μείωση του αριθμού των ατυχημάτων με	% μείωση (σε σχέση με την τιμή του έτους βάσης) των τροχαίων ατυχημάτων	ΔΟΤΑ/ΕΣΥΕ

	τραυματίες/ νεκρούς		
Βελτίωση υφιστάμενων οδικών υποδομών	Διανοιγμένες οδοί	% αύξηση (σε σχέση με την τιμή του έτους βάσης) του μήκους των διανοιγμένων οδών	Καταγραφές οδικού δικτύου

### 3. ΠΕΡΙΟΧΗ ΜΕΛΕΤΗΣ.

Η νήσος Κάλυμνος ανήκει στο Δωδεκανησιακό νησιωτικό συγκρότημα και βρίσκεται στο ΝΑ Αιγαίο, ανάμεσα στο Ικάριο (ΒΔ) και το Καρπάθιο (Ν) πέλαγος. Εντοπίζεται 183 ναυτικά μίλια νοτιοανατολικά του Πειραιά και 85 βορειοδυτικά της Ρόδου (γεωγραφικό πλάτος 36° 57', γεωγραφικό μήκος 026° 59'). Κείται νότια της Λέρου, από την οποία χωρίζεται από το ομώνυμο διάυλο, ΒΔ της Κω και ανατολικότερα των Μικρασιατικών ακτών, από τις οποίες απέχει περίπου 14 ναυτικά μίλια. Ο κύριος άξονας προσανατολισμού της νήσου είναι ΒΔ – ΝΑ.

Ο Δήμος Καλυμνίων περιλαμβάνει το νησί της Καλύμνου, τα κοντινά νησιά Ψέριμος και Τέλενδος καθώς και τις γύρω νησίδες. Πρωτεύουσα του νησιού είναι η Πόθια όπου είναι και η έδρα του Δήμου. Η Κάλυμνος αποτελεί την έδρα της Περιφερειακής Ενότητας Καλύμνου στην οποία υπάγονται επίσης οι Δήμοι Αγαθονησίου, Αστυπάλαιας, Λειψών, Λέρου και Πάτμου. Προϊστάμενη Αρχή του Δήμου είναι η Αποκεντρωμένη Διοίκηση Αιγαίου, η οποία εδρεύει στον Πειραιά, ενώ για εγκρίσεις των αποφάσεων του Δημοτικού Συμβουλίου, ο Δήμος Καλύμνου απευθύνεται στο αρμόδιο τμήμα Τοπικής Αυτοδιοίκησης της Αποκεντρωμένης Διοίκησης που εδρεύει στη Ρόδο.

Το νησί της Καλύμνου συνδέεται ακτοπλοϊκά άμεσα με Πειραιά, Ρόδο, Κω, Σάμο, Αγαθονήσι, Αρκιούς, Πάτμο, Λέρο, Αστυπάλαια, Νίσυρο, Τήλο, Σύμη, Τέλενδο, Ψέριμο, Πλάτη και Καλόλιμνο κλπ και αεροπορικά με Αθήνα με συχνές πτήσεις. Το νησί πλαισιώνεται από πλήθος μικρών νησίδων, τις νησίδες Καλόλιμνο, Καλαβρό, Τέλενδο, Αγ. Κυριακή, Πλάτη, Επάνω, Σαρία, Νερά, Αγ. Νικόλαο και Ψέριμο. Από αυτές κατοικούνται η Τέλενδος, η Ψέριμος και η Πλάτη ενώ στην Καλόλιμνο υπάρχει φυλάκιο.

#### 3.1 ΚΑΤΑΓΡΑΦΗ ΦΥΣΙΚΟΥ ΣΥΣΤΗΜΑΤΟΣ.

##### ΧΛΩΡΙΔΑ ΚΑΙ ΠΑΝΙΔΑ

Η Κάλυμνος χαρακτηρίζεται από μεγάλες εκτάσεις φρυγανώδους βλάστησης καθώς και πολλούς απόκρημνους βράχους. Το έδαφος είναι σχετικά πετρώδες, ορεινό με μικρές πεδιάδες, με κυριότερη την πεδιάδα του Βαθέως. Στην πλειοψηφία του το νησί είναι φτωχό σε βλάστηση. Τα δε βουνά της Καλύμνου είναι άδενδρα με κυριότερες κορυφές του Προφήτη Ηλία, ακριβώς στο κέντρο της νήσου (760 μ.), της Κυράς Ψηλής (700 μ.) στα ΝΑ. και της "Γαλατιανής" στο ΒΔ. άκρο. Τα βουνά είναι γεμάτα αρωματικά βότανα όπως θυμάρι, ρίγανη, θρούμπι και άλλα.

Το κυρίαρχο φυτό της Καλύμνου αλλά και των γύρω μικρών νησιών είναι το θυμάρι, με την εξαιρετική εικόνα και άρωμα κατά την περίοδο ανθοφορίας του, το οποίο καλύπτει το μεγαλύτερο μέρος της επιφάνειας τους. Η παρουσία του σε συνδυασμό και με άλλα μελισσοκομικά-αρωματικά-φαρμακευτικά φυτά όπως φασκόμηλο, θρούμπι, ρίγανη, άγρια λεβάντα, δενδρολίβανο, είναι συνυφασμένη με το τοπίο της Καλύμνου. Τα αυτοφυή δέντρα είναι η χαρουπιά, η αδραμυτιά, η βελανιδιά και η αγριελιά. Στις αμμώδεις ακτές απαντώνται επίσης χαρακτηριστικά είδη όπως ο κρίνος της θάλασσας, οι γαλατσίδες οι αγκαθιές κλπ, ενώ στις κοιλάδες γίνεται καλλιέργεια εσπεριδοειδών, αμπελιών, κηπευτικών κλπ.

Η πανίδα της Καλύμνου αποτελείται από μικρά θηλαστικά, έντομα, και πουλιά και 13 είδη αμφιβίων και ερπετών. Εδώ επιβιώνουν πολλά από τα σπανιότερα είδη πουλιών όπως ο Αιγαίολαρος, το Κιρκινέζι, ο Σπιζαετός και το Χρυσογέρακο, η κουκουβάγια Τυτώ και πολλά άλλα πιο κοινά είδη. Είναι επίσης «σταθμός» για πολλά μεταναστευτικά πουλιά. Στην θαλάσσια πανίδα του νησιού και των βραχονησίδων ανήκουν όλα τα θαλάσσια είδη που είναι χαρακτηριστικά του Αιγαίου (οστρακοειδή, μαλάκια, αφρόψαρα κλπ). Θα συναντήσουμε επίσης, τη Μεσογειακή φώκια (*Monachus monachus*), τη θαλάσσια χελώνα (*Caretta caretta*) και τρία είδη δελφινιών: το κοινό δελφίνι, το ζωνοδέλφινο, και το ρινοδέλφινο.

### **ΥΔΡΟΛΟΓΙΑ**

Η αποστράγγιση των επιφανειακών υδάτων γίνεται με πολλούς αλλά μικρού μήκους χείμαρρους οι οποίοι διατηρούν το νερό στο κοίλωμά τους για λίγες μόνο ώρες. Ο μεγάλος όγκος του νερού να καταλήγει στη θάλασσα, λόγω του υψηλού συντελεστή κατείσδυσης των ασβεστολιθικών πετρωμάτων. Στο νησί σχηματίζονται δύο κύριες λεκάνες απορροής, της Καλύμνου και του Βαθέος.

### **ΚΛΙΜΑΤΙΚΑ ΣΤΟΙΧΕΙΑ**

Το κλίμα της Καλύμνου είναι από τα ηπιότερα της Ελλάδας, με υψηλή ηλιοφάνεια. Κατά τη θερινή περίοδο η ξηρασία ανέρχεται σε υψηλό επίπεδο.

Το κλίμα της Καλύμνου είναι μεσογειακού τύπου, και λόγω της θέσης του νησιού είναι από τα ηπιότερα της Ελλάδας. Το μέσο ύψος βροχής κυμαίνεται μεταξύ 650-850 mm ετησίως με το 80-90% της βροχόπτωσης να εμφανίζεται στο χρονικό διάστημα Οκτωβρίου - Μαρτίου. Η ηλιοφάνεια ανέρχεται ετησίως σε 3000 ώρες. Ο αριθμός των αιθριων ημερών ανέρχεται σε 254 ημέρες που είναι σημαντικά ανώτερος του μέσου όρου της Ελλάδας (121 ημέρες).

Σημαντικός ρυθμιστικός παράγων του κλίματος της Καλύμνου είναι οι άνεμοι. Επικρατέστεροι για την θερινή περίοδο είναι οι ΒΔ-Β-ΒΑ, ενώ για την χειμερινή περίοδο οι ΝΔ. Κατά τη θερινή περίοδο η ξηρασία ανέρχεται σε υψηλό επίπεδο. Η σχετική υγρασία παρουσιάζει μέγιστο από 70 έως 75% περίπου κατά την περίοδο Νοεμβρίου - Μαρτίου και ελάχιστο 60 - 65% τους μήνες Ιούνιο - Ιούλιο.

### **ΜΟΡΦΟΛΟΓΙΑ**

Το μήκος του νησιού είναι περίπου 21km, το πλάτος πλησιάζει τα 13km και η επιφάνεια του τα 109,67km<sup>2</sup>. Η Καλύμνος παρουσιάζει έντονο οριζόντιο διαμελισμό, εξαιτίας της τεκτονικής δραστηριότητας, η οποία έχει σαν αποτέλεσμα τη δημιουργία ενός μεγάλου αριθμού από κόλπους, ακρωτήρια, ορεινούς όγκους και κοιλάδες.

Οι ορεινοί όγκοι έχουν επιμήκη διάταξη, με ορεογραφικούς άξονες παράλληλους και με προσανατολισμό ΒΔ – ΝΑ που συμπίπτει με αυτό της νήσου. Την ίδια διάταξη και προσανατολισμό εμφανίζουν και οι κυριότερες κοιλάδες πάνω στο νησί.

Οι ακτές της είναι σχετικά απόκρημνες σχηματίζοντας πολλά ακρωτήρια, όρμους και λιμένες. Εξ αυτών σπουδαιότεροι είναι ο όρμος της πρωτεύουσας της νήσου που λέγεται και λιμένας Ποθαίας (ΝΑ.), ο Ριναίας, βορειότερα τα Πεζώντα ή Πέζοντας ακόμα βορειότερα, ο όρμος Παλαιονήσου Β.ΒΑ., ο Εμπορεός (Δ.ΒΔ.), τα Λινάρια, νοτιότερα και το Πιθάρι προς νότο.

Στην Κάλυμνο σύμφωνα με επίσημες καταγραφές αναφέρεται η ύπαρξη περίπου πενήντα (50) σπηλαίων. Από αυτά τα σπήλαια άλλα είναι μικρά και άλλα μεγάλα. Χαρακτηρίζονται ως σπουδαία γεωλογικά μνημεία της Περιφέρειας τα παρακάτω σπήλαια: Σπήλαιο Κεφάλας ή Τρύπα Κεφάλας, Σπήλαιο Παρθένων ή «Άντρο των Νυμφών», Σπήλαιο Σκαλιών ή Δασκαλιό, Σπήλαιο Κολονόστηλο, Απολιθωμένα θηλαστικά Βαθιού, Τεκτονικό κέρας Τελένδου.

Η ποικιλομορφία των ακτών, των απόκρημνων βράχων και το ήπιο κλίμα καθιστούν το νησί ιδανικό τόπο για αναρρίχηση και ανάπτυξη του αναρριχητικού τουρισμού. Η Κάλυμνος από τους περισσότερους αναρριχητές κρίνεται ως ο πληρέστερος προορισμός. Ο ασβεστόλιθος, η αναρρίχηση στους σταλακτίτες, τα πολλά σπήλαια συνέβαλαν στο να χαρακτηριστεί η Κάλυμνος ως μία από τις πιο όμορφες τοποθεσίες «του κόσμου των αναρριχητών».

#### **ΣΤΡΩΜΑΤΟΓΡΑΦΙΑ – ΤΕΚΤΟΝΙΚΑ ΣΤΟΙΧΕΙΑ**

Η διάρθρωση της στρωματογραφικής στήλης του νησιού από κάτω (παλαιότερους σχηματισμούς) προς τα πάνω (νεότερους σχηματισμούς) είναι:

α) Σχετικά αυτόχθονη ενότητα παλαιοζωικών σχηματισμών. Η ενότητα αυτή εντοπίζεται στο βόρειο τμήμα του νησιού.

β) Τεκτονική ενότητα αμφιβολιτών, σχιστόλιθων και γνευσίων.

γ) Τεκτονική ενότητα Ιονίου ζώνης.

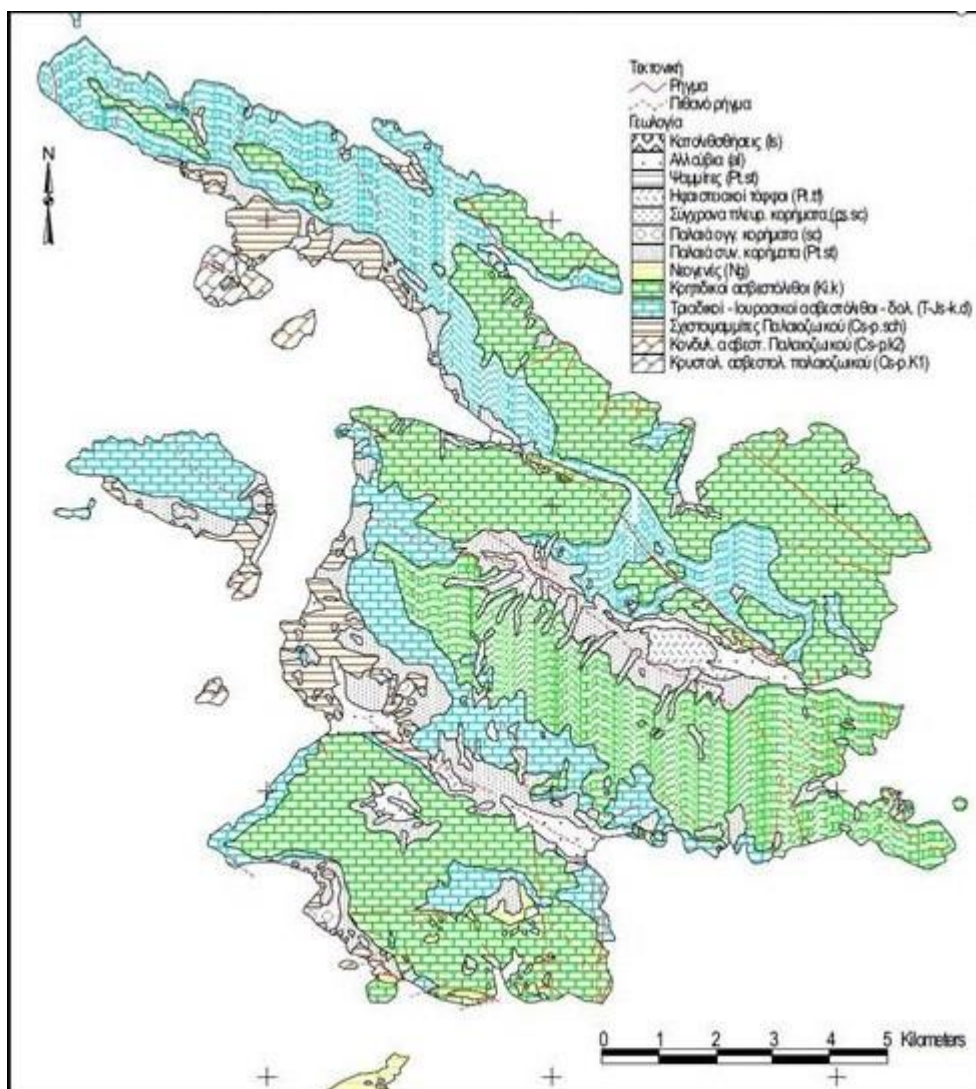
δ) Τεκτονική ενότητα ζώνης Γαβρόβου.

Οι προαναφερθείσες ενότητες καλύπτονται από μικρής ανάπτυξης νεογενείς και τεταρτογενείς αποθέσεις καθώς και ηφαιστειακούς τόφους.

Η σημερινή μορφή της νήσου με το επίμηκες σχήμα της με ορεογραφικούς άξονες παράλληλους προς του άξονες των κοιλάδων, είναι αποτέλεσμα τεκτονικής δράσεως. Οι διευθύνσεις των ρηγμάτων και των αξόνων των πτυχώσεων συμπίπτουν με τις διευθύνσεις των κυρίως αξόνων του νησιού που είναι ΒΔ-ΝΑ.

Στην Κάλυμνο εμφανίζεται επικράτηση των ρηγμάτων και μεταπτώσεων έχουν σαν αποτέλεσμα το διαχωρισμό της νήσου σε τεμάχια που βρίσκονται σε κλιμακωτή μεταξύ τους θέση και πιθανότατα δημιουργούν τεκτονικά κέρατα και τάφρους ειδικά στην περιοχή Βαθύ.





Εικόνα 2: Γεωλογικός χάρτης Καλύμνου.

### 3.2 ΕΚΤΑΣΗ ΚΑΙ ΠΛΗΘΥΣΜΟΣ.

Το σύνολο των στατιστικών στοιχείων προέρχεται από την ΕΣΥΕ και από τις κάτωθι μελέτες και έρευνες:

- Έρευνα εργατικού δυναμικού νήσου Καλύμνου, του Εθνικού και Καποδιστριακού Πανεπιστημίου Αθηνών του έτους 2000.
- Έρευνα του Εθνικού Κέντρου Κοινωνικών Ερευνών (ΕΚΚΕ), για την αποτύπωση της κοινωνικής ταυτότητας και εντοπισμού των ομάδων σε κοινωνικό αποκλεισμό του νομού Δωδεκανήσου, του έτους 2000.
- Έρευνα από το ΕΚΚΕ σχετικά με την ταυτότητα Υγείας των κατοίκων του Δήμου Καλυμνίων, του έτους 2000.

Πρέπει να σημειωθεί, ότι ορισμένα στοιχεία αναμένεται να μεταβληθούν, μετά την απογραφή που θα γίνει στο άμεσο μέλλον.

Το νησί της Καλύμνου κατέχει την 26<sup>η</sup> θέση σε έκταση ανάμεσα στα ελληνικά νησιά. Από πλευράς πληθυσμού κατέχει την 15<sup>η</sup> θέση στο σύνολο των νησιών στην επικράτεια. Ο πληθυσμός της νήσου παρουσιάζει μια συνεχή αύξηση από το 1971 μέχρι το 2001, ενώ παρουσιάζεται μία μείωση του πληθυσμού στη δεκαετία 2001-2011, οφειλόμενη προφανώς σε μετανάστευση της τελευταίας 2ετίας. Είναι το τέταρτο σε μέγεθος νησί των Δωδεκανήσων με έκταση 109,67 km<sup>2</sup>, μέγιστο μήκος 14 km και πλάτος 13 km το οποίο γίνεται 1,2 km στα ΒΔ. Σύμφωνα με την τελευταία απογραφή ο μόνιμος πληθυσμός του νησιού φτάνει τα 16.179 άτομα (στοιχεία απογραφής 2011).

### 3.3 ΔΙΟΙΚΗΤΙΚΕΣ ΜΕΤΑΒΟΛΕΣ ΔΗΜΟΥ ΚΑΛΥΜΝΟΥ.

Παρατίθενται ορισμένες βασικές διοικητικές μεταβολές, από το 1948 και έπειτα.

#### ΦΕΚ 248Α - 28/09/1948

- Σύσταση του δήμου με έδρα τον οικισμό Κάλυμνος.
- Ο οικισμός Ψέριμος (νησίς) προσαρτάται στο δήμο Καλύμνου.
- Ο οικισμός Χωριό προσαρτάται στο δήμο Καλύμνου.
- Ο οικισμός Τέλενδος (νησίς) προσαρτάται στο δήμο Καλύμνου.
- Ο οικισμός Σκαλιά προσαρτάται στο δήμο Καλύμνου.
- Ο οικισμός Μπροστά προσαρτάται στο δήμο Καλύμνου.
- Ο οικισμός Μονή Αγίων Πάντων προσαρτάται στο δήμο Καλύμνου.
- Ο οικισμός Μυρτέαι προσαρτάται στο δήμο Καλύμνου.
- Ο οικισμός Εμπορειός προσαρτάται στο δήμο Καλύμνου.
- Ο οικισμός Βοθύνοι προσαρτάται στο δήμο Καλύμνου.
- Ο οικισμός Βαθύς προσαρτάται στο δήμο Καλύμνου.
- Ο οικισμός Άργος προσαρτάται στο δήμο Καλύμνου.
- Ο οικισμός Αργινώντα προσαρτάται στο δήμο Καλύμνου.

#### ΦΕΚ 196Α - 02/09/1950

- Ο οικισμός Μπροστά του δήμου μετονομάζεται σε Πάνορμος.

#### 07/04/1951

- Ο οικισμός Μονή Αγίων Πάντων του δήμου καταργείται.

#### 19/03/1961

- Αναγνώριση του οικισμού Μασούριον και προσάρτησή του στο δήμο Καλύμνου.

#### ΦΕΚ 26Α - 17/02/1965

- Ο δήμος μετονομάζεται σε δήμο Καλυμνίων.
- Ο δήμος προήλθε από τη μετονομασία του δήμου Καλύμνου.

#### 14/03/1971

- Αναγνώριση του οικισμού Καμάριον και προσάρτησή του στο δήμο Καλυμνίων.

#### 05/04/1981

- Ο οικισμός Μασούριον του δήμου καταργείται και προσαρτάται στον οικισμό Μυρτέαι του δήμου.
- Αναγνώριση του οικισμού Βλυχάδια και προσάρτησή του στο δήμο Καλυμνίων.

#### 18/03/2001

- Αναγνώριση του οικισμού Ίμια - Λίμνια ένα (νησίς) και προσάρτησή του στο δήμο Καλυμνίων.
- Αναγνώριση του οικισμού Ίμια - Λίμνια δύο (νησίς) και προσάρτησή του στο δήμο Καλυμνίων.
- Αναγνώριση του οικισμού Καλαβρός (νησίς) και προσάρτησή του στο δήμο Καλυμνίων.
- Αναγνώριση του οικισμού Καλόλιμνος (νησίς) και προσάρτησή του στο δήμο Καλυμνίων.
- Αναγνώριση του οικισμού Μαυροπινάκι (νησίς) και προσάρτησή του στο δήμο Καλυμνίων.
- Αναγνώριση του οικισμού Νερά (νησίς) και προσάρτησή του στο δήμο Καλυμνίων.
- Αναγνώριση του οικισμού Πλάτη (νησίς) και προσάρτησή του στο δήμο Καλυμνίων.
- Αναγνώριση του οικισμού Χτένι (νησίς) και προσάρτησή του στο δήμο Καλυμνίων.
- Αναγνώριση του οικισμού Σαφονήδι (νησίς) και προσάρτησή του στο δήμο Καλυμνίων.

#### 09/05/2011

- Ο οικισμός Μαυροπινάκι (νησίς) του δήμου καταργείται.
- Ο οικισμός Χτένι (νησίς) του δήμου καταργείται.
- Ο οικισμός Χωριό του δήμου καταργείται.
- Το ΣτΕ, με την απόφαση 2/2020 του Δ' Τμήματός του, έκρινε ότι η Χώρα (Χωριό) Καλύμνου κακώς και εσφαλμένα είχε απογραφεί ως μη αυτοτελής οικισμός, ενιαίως με την Πόθια. Έπρεπε να απογραφεί ως αυτοτελής οικισμός.

### 3.4 ΕΔΡΑ ΤΟΥ ΔΗΜΟΥ.

Έδρα του Δήμου είναι η Πόθια. Η Πόθια (επίσης Κάλυμνος και Ποθαία) είναι η πρωτεύουσα και το λιμάνι του νησιού Κάλυμνος που βρίσκεται στα Δωδεκάνησα. Είναι αμφιθεατρικά χτισμένη στη πλαγιά ενός βραχώδους βουνού. Υπάρχουν αρκετά οικοδομήματα ιδιαίτερης αρχιτεκτονικής που κατασκευάστηκαν από τους Ιταλούς, την περίοδο 1930 – 1935. Σύμφωνα με την απογραφή του 2011 έχει 12.324 κατοίκους.

### 3.5 ΑΡΙΘΜΟΣ ΚΑΙ ΟΝΟΜΑΣΙΑ ΔΗΜΟΤΙΚΩΝ ΕΝΟΤΗΤΩΝ.

Αναλυτικά οι οικισμοί και οι νησίδες που αποτελούν τον δήμο Καλυμνίων:

Δ.δ. Καλυμνίων:

- η Πόθια, ή Πόθια, ή Κάλυμνος
- η Χώρα
- τα Αργινώντα
- το Άργος
- ο Βαθύς
- τα Βλυχάδια
- οι Βοθύνοι

- ο Εμπορειός
- το Ανατολικό Ίμιο - Λιμνί (δύο) (νησίδα)
- το Δυτικό Ίμιο - Λιμνί (ένα) (νησίδα)
- ο Καλαβρός (νησίδα)
- η Καλόλιμνος (νησίδα)
- το Καμάρι
- το Μαυροπινάκι (νησίδα)
- οι Μυρτιές
- η Νερά (νησίδα)
- ο Πάνορμος
- η Πλάτη (νησίδα)
- το Σαφονήδι (νησίδα)
- τα Σκάλια
- η Τέλενδος (νησίδα)
- το Χτένι (νησίδα)
- η Ψέριμος (νησίδα)

Με την εφαρμογή της νέας διοικητικής διαίρεσης της χώρας κατά το Πρόγραμμα Καλλικράτης το 2011 ουδεμία μεταβολή επήλθε στο Δήμο.

### 3.6 ΥΠΟΔΟΜΕΣ ΜΕΤΑΦΟΡΩΝ.

#### **ΜΕΤΑΦΟΡΕΣ ΜΕ ΠΛΟΙΟ**

Η Κάλυμνος απέχει 183 ναυτικά μίλια από τον Πειραιά και 85 ναυτικά μίλια από τη Ρόδο, με τα λιμάνια των οποίων συνδέεται με τακτικά ακτοπλοϊκά δρομολόγια.

Η ακτοπλοϊκή σύνδεση εξυπηρετείται κυρίως από το λιμάνι στην Πόθια. Οι λιμενικές και θαλάσσιες δραστηριότητες καλύπτονται από το Λιμεναρχείο Καλύμνου και το Δημοτικό Λιμενικό Ταμείο. Πλοία για το νησί ξεκινούν από τον Πειραιά για απ' ευθείας προσέγγιση, αλλά και από την Κω ή το Μαστιχάρι σε περίπτωση που επιλέξει κάποιος να ταξιδέψει μέσω Κω. Η διάρκεια του ταξιδιού από τον Πειραιά είναι 10 έως 12 ώρες με συμβατικά πλοία, ανάλογα τις ενδιάμεσες στάσεις.

Το ταξίδι με πλοίο από το Μαστιχάρι μέχρι την Κάλυμνο, κυμαίνεται από 20 έως 45 λεπτά, ανάλογα με το μέσο που θα χρησιμοποιηθεί.



Εικόνα 3: Άποψη λιμένα Καλύμνου.

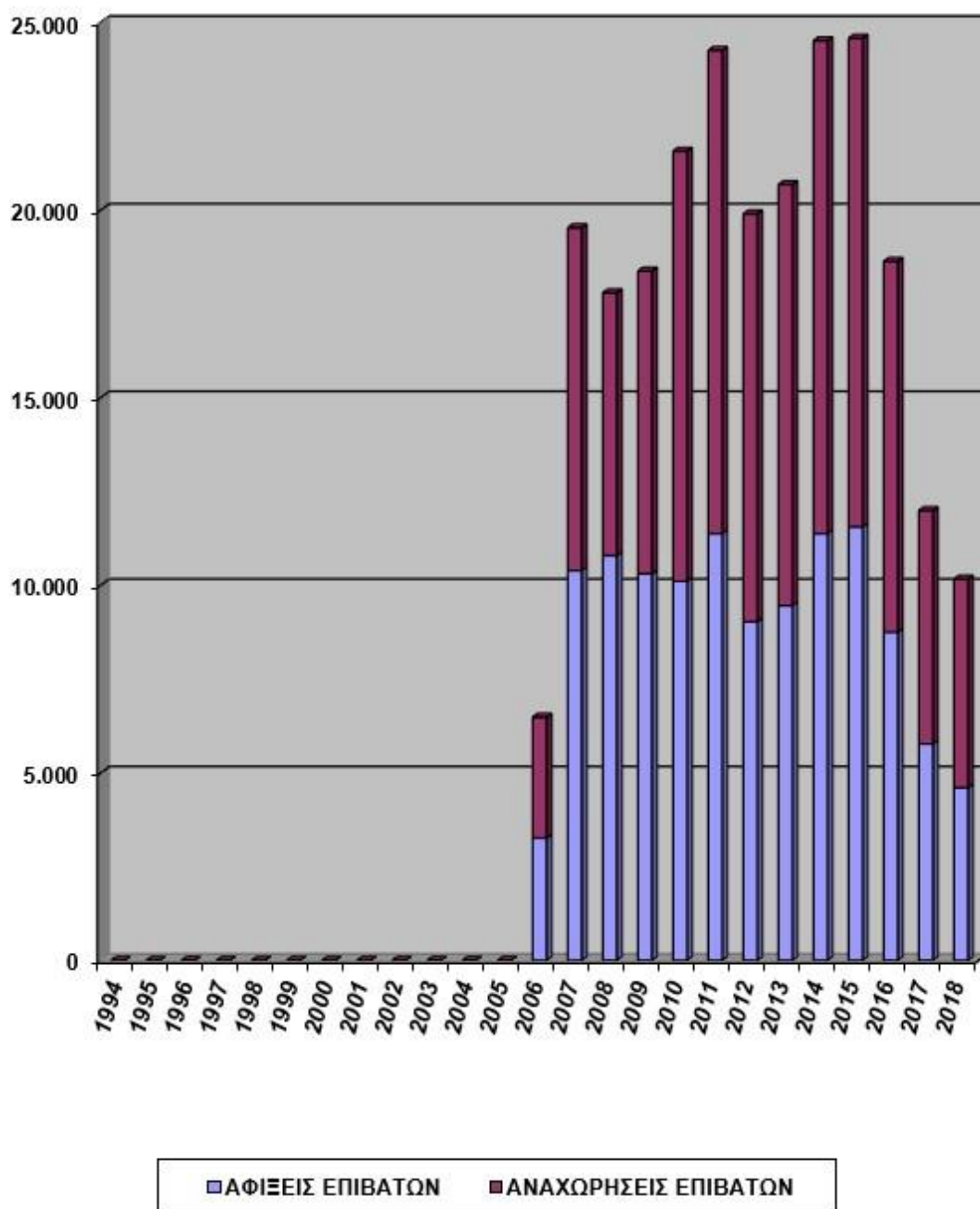
### **ΜΕΤΑΦΟΡΕΣ ΜΕ ΑΕΡΟΠΛΑΝΟ**

Το αεροδρόμιο της Καλύμνου εγκαινιάστηκε και λειτούργησε πρώτη φορά το 2006, και εξυπηρετεί μόνο πτήσεις εσωτερικού. Ο αερολιμένας Καλύμνου, βρίσκεται στην περιοχή Άργος, σε απόσταση 10-15 λεπτά από την Πόθια. Εναλλακτική λύση για την αεροπορική προσέγγιση της Καλύμνου, αποτελεί η πτήση έως τη γειτονική Κω. Μπορεί να βρει κάποιος δρομολόγια έως το αεροδρόμιο της Κω, και κατόπιν με ταχύπλοο ή συμβατικό Ferry Boat από το Μαστιχάρι, το οποίο μπορεί να προσεγγίσει απ' ευθείας από τον Διεθνή Αερολιμένα Κω με ταξί ή λεωφορείο.



Εικόνα 4: Άποψη αερολιμένα Καλύμνου.





Εικόνα 5: Επιβατική κίνηση αερολιμένα Καλύμνου.

#### ΜΕΤΑΦΟΡΕΣ ΕΝΤΟΣ ΤΟΥ ΝΗΣΙΟΥ

Το εσωτερικό οδικό δίκτυο ανέρχεται σε μήκος πάνω από 85 km, εκ των οποίων το συνολικό μήκος ασφαλτοστρωμένων δρόμων ανέρχεται σε πάνω από 70 km.



Εικόνα 6: Πρωτεύον και δευτερεύον οδικό δίκτυο Πόθιας.

## 4. ΑΝΑΣΚΟΠΗΣΗ ΣΧΕΤΙΚΩΝ ΜΕΛΕΤΩΝ.

### 4.1 ΕΙΣΑΓΩΓΗ.

Στα πλαίσια αποτύπωσης της υφιστάμενης κατάστασης της περιοχής μελέτης, πραγματοποιήθηκε διερεύνηση των σχετικών μελετών και σχεδίων που έχουν εκπονηθεί έως τώρα και αναφέρονται στην περιοχή μελέτης. Τα αποτελέσματα των εν λόγω μελετών καθώς και οι αντίστοιχες προτάσεις τους, οι οποίες κάποιες έχουν υλοποιηθεί, ενώ κάποιες όχι, θα ληφθούν σημαντικά υπόψη.

Έχοντας ως γνώμονα την ακριβέστερη ανάλυση των κυκλοφοριακών δεδομένων της περιοχής μελέτης, σχετικά με τη βελτίωση των κυκλοφοριακών συνθηκών του Δήμου Καλυμνίων, πρόκειται να ληφθούν υπόψη θεσμοθετημένα σχέδια και υφιστάμενες μελέτες που αφορούν στην περιοχή μελέτης.

Έπειτα από διεξοδική έρευνα που πραγματοποιήθηκε στα πλαίσια της παρούσας ανασκόπησης, για την ευρύτερη περιοχή ενδιαφέροντος, καθώς και από στοιχεία που συλλέχθηκαν με τη βοήθεια της αρμόδιας Διεύθυνσης Τεχνικών Υπηρεσιών του Δήμου Καλυμνίων, καταγράφονται παρακάτω τα δεδομένα που συγκεντρώθηκαν.

### 4.2 ΠΟΛΕΟΔΟΜΙΚΟΣ ΣΧΕΔΙΑΣΜΟΣ, ΧΩΡΟΤΑΞΙΑ ΚΑΙ ΟΙΚΙΣΤΙΚΗ ΟΡΓΑΝΩΣΗ.

Πολεοδομικός σχεδιασμός είναι ο βασικός τρόπος άσκησης πολεοδομικής πολιτικής. Αποτελεί το βασικότερο εργαλείο ρύθμισης του αστικού, περιαστικού και εξωαστικού χώρου σε επίπεδο οικισμού, πόλης ή πολεοδομικού συγκροτήματος.

Για τη ρύθμιση του χώρου σε επίπεδο υπερκείμενο της πόλης ή του διευρυμένου Δήμου, χρησιμοποιείται ο Χωροταξικός Σχεδιασμός. Ο Πολεοδομικός σχεδιασμός αποσκοπεί στην ορθολογική οργάνωση του χώρου με βάση τις αρχές της επιστήμης της Πολεοδομίας.

Το 1987 εκπονήθηκε εγκρίθηκε και δημοσιεύτηκε Γενικό Πολεοδομικό Σχέδιο Οικισμού Καλύμνου Δήμου Καλύμνου που δημοσιεύτηκε στο ΦΕΚ615/ τεύχος τέταρτο/29/6/1987.

Στο Δήμο Καλυμνίων υπάρχουν οι οριοθετημένοι οικισμοί: Αργινώντα, Βοθύνιοι, Τέλενδος (ΦΕΚ 1256/Δ/1987), Βλυχάδια (ΦΕΚ 531/Δ/1988), Άργος, Σκαλιά (ΦΕΚ 1253/Δ/1978), Βαθύς (ΦΕΚ 1261/Δ/1987), Εμπορείος (ΦΕΚ 1254/Δ/1987), Πάνορμος, Μυρτιές – Καμάρι (ΦΕΚ 553/Δ/1990), και Ψέριμος (ΦΕΚ 751/Δ/1994)

Ως παραδοσιακοί έχον κηρυχθεί οι οικισμοί: Κάλυμνος, Βαθύς, Τέλενδος, Ψέριμος (ΦΕΚ 594/Δ/1978), Αργινώντα, Άργος, Βοθύνιοι, Εμπορείος, Καμάρι, Μυρτιές, Πάνορμος και Σκαλιά (ΦΕΚ 694/Δ/1980). Σύμφωνα με το ΦΕΚ 694/Δ/1980 ως παραδοσιακοί έχουν κηρυχθεί και οι οικισμοί Μασσούρι και Χωριό, οι οποίοι δεν αναφέρονται στην απογραφή της ΕΛ.ΣΤΑΤ. του 2011, καθώς ουσιαστικά αποτελούν μια οικιστική ενότητα με τους οικισμούς Μυρτιές και Κάλυμνο αντίστοιχα.



Στις εκτός σχεδίου και εκτός των ορίων οικισμού περιοχές των νησιών Τέλενδος και Ψέριμος, η δόμηση διέπεται από τις διατάξεις του Π.Δ της 17-5-2002 (ΦΕΚ 402/Δ/17-5-2002), όπου το σύνολο του νησιού ορίζεται ως περιοχή που χρήζει ειδικής προστασίας.

Αναλυτικά τι προβλέπεται από το υφιστάμενο ΓΠΣ βάσει της Εφημερίδος της Κυβερνήσεως, αρ. φύλλου 615, 29 Ιουνίου 1987:

1) Εγκρίνεται το Γενικό Πολεοδομικό Σχέδιο του οικισμού Καλύμνου, Δήμου Καλύμνου (Ν. Δωδεκανήσου) όπως τα όρια του προσδιορίζονται με κόκκινη γραμμή στο χάρτη Π-1.11 σε κλίμακα 1:5.000. Κυρίως το ως άνω σχέδιο περιλαμβάνει:

Α. Την πολεοδομική οργάνωση του οικισμού Καλύμνου για προγραμματικό πληθυσμιακό μέγεθος 13.000 κατοίκων περίπου για το έτος 1990 με:

α) Την ένταξη οικισμού προ του έτους 1923 σε σχέδιο πόλης συνολικής επιφάνειας 230 Ha και τη δημιουργία 2 συνοικιών «Πόθια» και «Χωριό», οι οποίες περιλαμβάνουν 9 πολεοδομικές ενότητες γειτονιές

β) Τον προσδιορισμό των χρήσεων γης όπως φαίνεται στους χάρτες Π-1.3.2, Π-1.11 σε κλίμακα 1:5.000 και ειδικότερα:

- Τη διατήρηση της μορφής γενικής κατοικίας στο σύνολο του οικισμού.

- Τη διατήρηση της σημερινής θέσης των κεντρικών λειτουργιών με επέκτασή τους στην πολεοδομική ενότητα Αγ. Μάμα και Ανάστασης – Βασιλικών.

- Τη χωροθέτηση δευτερευόντων τοπικών κέντρων στις πολεοδομικές ενότητες Αγ. Μάμας, Αγ. Ιωάννου Θεολόγου, Ανάστασης Βασιλικών (στη συνοικία της Πόθιας) και στις πολεοδομικές ενότητες Προδρόμου και Αγ. Χαράλαμπος – Παναγίας στη συνοικία του χωριού.

- την οργάνωση των εγκαταστάσεων εκπαίδευσης σε κάθε συνοικία με επέκταση των υπαρχόντων διδακτηρίων και χωροθέτηση νέων και ειδικότερα:

1) Συνοικία Πόθια: Χωροθετείται γυμνάσιο στα Β.Δ. της πολεοδομικής ενότητας Αγ. Μάμας. Διατηρείται το λύκειο στην πολεοδομική ενότητα Ανάσταση – Βασιλικών γιατί εξυπηρετεί τις ανάγκες των κατοίκων. Διατηρείται το δημοτικό σχολείο της πολεοδομικής ενότητας Χριστού – Καλαμιώτισσας και της πολεοδομικής ενότητας Ανάστασης – Βασιλικών. Το δημοτικό σχολείο της πολεοδομικής ενότητας Αγ. Ιωάννου Θεολόγου επεκτείνεται ώστε να εξυπηρετήσει και την πολεοδομική ενότητα Αγ. Νικολάου – Αγ. Βασιλείου.

Χωροθέτηση δημοτικού σχολείου στα παραδοσιακά κτίρια Βουβάλη στην πολεοδομική ενότητα Αγ. Στεφάνου.

Χωροθέτηση νηπιαγωγείων στις πολεοδομικές ενότητες Αγ. Στεφάνου, Αγ. Νικολάου – Αγ. Βασιλείου, Υπαπαντής – Αγ. Τριάδας – Ευαγγελίστριας, Ανάστασης – Βασιλικών.

2) Συνοικία Χωριό: Χωροθέτηση νέου γυμνασίου στην πολεοδομική ενότητα Προδρόμου. Χωροθέτηση δημοτικού σχολείου και νηπιαγωγείου στην πολεοδομική ενότητα Προδρόμου και στην πολεοδομική ενότητα Παναγιάς – Αγ. Χαραλάμπους.

Χωροθέτηση τεχνικών λυκείων στις πολεοδομικές ενότητες Αγ. Μάμας και Ανάστασης – Βασιλικών στη συνοικία Πόθια.

- Την οργάνωση των εγκαταστάσεων πρόνοιας και ειδικότερα:

1) Τη διατήρηση του υφιστάμενου χώρου του νοσοκομείου, του ορφανοτροφείου και του γηροκομείου.

2) Τη χωροθέτηση παιδικών σταθμών, στις πολεοδομικές ενότητες Αγ. Στεφάνου, Αγ. Νικολάου – Αγ. Βασιλείου, Υπαπαντής – Αγ. Τριάδας – Ευαγγελίστριας, Ανάστασης – Βασιλικών – Αγ. Μάμας, Προδρόμου και Παναγιάς – Αγ. Χαραλάμπους.

- Την οργάνωση των αθλητικών εγκαταστάσεων για την καλύτερη εξυπηρέτηση των συνοικιών και ειδικότερα:

1) Ενίσχυση του υπάρχοντος αθλητικού κέντρου στα όρια των συνοικιών Πόθιας – Χωριού το οποίο περιλαμβάνει γήπεδο ποδοσφαίρου, στίβο με κερκίδες, γυμναστήριο, 4 γήπεδα μικτής χρήσης αθλοπαιδιών και βοηθητικούς χώρους.

2) Χωροθέτηση ναυταθλητικών εγκαταστάσεων και κολυμβητηρίου κοντά στα κτίρια Βουβάλη στην παραλιακή ζώνη του οικισμού.

- Τη χωροθέτηση πολιτιστικών λειτουργιών και ειδικότερα:

1) Την επέκταση του πνευματικού κέντρου σε άκτιστο οικόπεδο στα Β.Δ. στην πολεοδομική ενότητα Υπαπαντή – Αγ. Τριάδα – Ευαγγελίστρια, ώστε να ανταποκριθεί καλύτερα στις ανάγκες του οικισμού.

2) Τη χρησιμοποίηση του ισογείου του επαρχείου για χώρο εκθέσεων και ψυχαγωγίας.

- Τη χωροθέτηση βιομηχανικής ζώνης στα Β.Δ. του οικισμού εντός της οποίας βρίσκεται το εργοστάσιο της ΔΕΗ για τη συγκέντρωση μη οχλουσών βιομηχανικών.

- Τη χωροθέτηση βιοτεχνικών ζωνών στη συνοικία του χωριού για μη οχλούσες βιοτεχνίες και στο καρνάγιο στη συνοικία της Πόθιας.

- Τη χωροθέτηση ζώνης χονδρεμπορίου και αποθηκών κοντά στο εργοστάσιο της ΔΕΗ.

- Τη χωροθέτηση ιχθυόσκαλας στην παραλιακή ζώνη του οικισμού.

γ) τη γενική εκτίμηση της χωρητικότητας των γειτονιών σε κατοίκους (1990) και των αναγκών σε γη (Ha) για κοινωνική υποδομή σε επίπεδο πόλης και των αναγκών σε γη (Ha) στις πολεοδομικές ενότητες όπως αναφέρεται στους πίνακες Α-11.6, Α-11.2.1, Α-11.2.3.

δ) την ιεράρχηση του οδικού δικτύου όπως φαίνεται στο χάρτη Π-2.1.2 σε κλίμακα 1:5.000. Βασικότερες παρεμβάσεις είναι:

- Απαλλαγή του κέντρου της πόλης από την κυκλοφορία διέλευσης με τη δημιουργία δύο περιφερειακών αρτηριών στα όρια της πυκνοδομημένης περιοχής οι οποίες ενώνονται μετά το κάστρο της χρυσοχειριάς και θα συνδέονται με τον επαρχιακό δρόμο που οδηγεί στο Χωριό και στην Πάνορμα.
- Δημιουργία δικτύου εξυπηρέτησης από συλλεκτήριους και τοπικούς δρόμους στο εσωτερικό του οικισμού.
- Πεζοδρόμηση του παραλιακού δρόμου με παράλληλη αναβάθμισή του, με τη δημιουργία ενότητας ελευθέρων χώρων σε συνδυασμό με τη διατήρηση των κτιρίων Βουβάλη.
- Πεζοδρόμηση του κύριου εμπορικού δρόμου και ένταξή του σε δίκτυο πεζοδρόμων μέχρι το πνευματικό κέντρο.
- Αντίστοιχα δημιουργείται δίκτυο πεζοδρόμων και στο χωριό.
- Ο σταθμός ταξί καταλαμβάνει τμήμα του χώρου στάθμευσης που δημιουργείται κοντά στην πλατεία.
- Δημιουργείται δίκτυο αστικών – υπεραστικών λεωφορείων.

ε) Τον καθορισμό ζωνών:

I. Οικονομικών και θεσμικών κινήτρων και πολεοδομικών μηχανισμών όπως φαίνονται στους χάρτες Π-1.7, Π-1.8 σε κλίμακα 1:5.000.

- Ζώνη ειδικών κινήτρων στις περιοχές των τοπικών κέντρων των συνοικιών Πόθιας και Χωριού.
- Ζώνη περιβαλλοντικής εξυγίανσης – αναβάθμισης η περιοχή των Μαρασιών στις πολεοδομικές ενότητες Αγίου Νικολάου – Αγ. Βασιλείου και Αγ. Στεφάνου, τμήματα του κέντρου της Πόθιας και το κέντρο του Χωριού.
- Ζώνη ενεργού πολεοδομίας στην πολεοδομική ενότητα Προδρόμου.
- Ζώνη Αγοράς συντελεστή στο αραιοδομημένο τμήμα του οικισμού.

II. Νέων αναπτυξιακών ζωνών και ζωνών εξυγίανσης κατοικίας όπως φαίνονται στους χάρτες Π-1.6.1 και Π-1.6.2 σε κλίμακα 1:5.000.

- Ζώνες λιανικού εμπορίου στις περιοχές των τοπικών κέντρων και στην κεντρική περιοχή Καλύμνου.

- Ζώνη βιοτεχνίας μη οχλούσας στο Χωριό και στο Καρνάγιο.

- Ζώνη προγράμματος παροχής έτοιμου σπιτιού.

Β. Τη λήψη μέτρων για την προστασία του περιβάλλοντος όπως σημειώνεται στο χάρτη Π-1.9 σε κλίμακα 1:25.000. Βασικότερες παρεμβάσεις είναι:

- Ζώνη προστασίας ακτών.

- Ζώνη προστασίας γεωργικής γης στον κάμπο του Βαθού.

- Ζώνη προστασίας χώρων ιστορικού ενδιαφέροντος όπως το Κάστρο του Χωριού, το κάστρο της Χρυσοχεριάς, τα Κόκκινα Φρύδια, η περιοχή του Δάμου, του Άη Γιάννη του Μελιτσάχα του Έμπολα στο Βαθύ και το Καστέλι.

- Ζώνη προστασίας αρχιτεκτονικών συνόλων ιστορικής και παραδοσιακής κληρονομιάς καθορίζονται οι οικισμοί Πόθια, Χωριό, Βαθύ και Τέλενδος.

- Ζώνες που προτείνονται για ειδική μελέτη για τη διαφύλαξη του ιδιαίτερου φυσικού κάλλους και για τουριστική ανάπτυξη: η περιοχή γύρω από τον κόλπο του Αργινώντα, η Τέλενδος και η Καλαβρός.

- Ζώνες απαγόρευσης κατάτμησης γύρω από τον οικισμό για τη διαφύλαξη της παραδοσιακής του εικόνας.

- Οχλούσες χρήσεις προς μεταφορά: ο σκουπιδότοπος.

Γ. Τις προτάσεις για τα απαραίτητα έργα και μελέτες δικτύων υποδομής όπως φαίνονται στους χάρτες Π-2.3.2, Π-2.4.2, Π-2.6.2, Π-2.7.2 σε κλίμακα 1:5.000 και ειδικότερα:

α) Δίκτυο ύδρευσης.

Επαρκεί το υπάρχον δίκτυο για τις ανάγκες του οικισμού.

β) Δίκτυο αποχέτευσης ομβρίων – αντιπλημμυρική προστασία – απορρίμματα.

- Κατασκευή κλειστών παράλληλων αγωγών ομβρίων στο παραλιακό τμήμα της Πόθιας που εκβάλλουν κατευθείαν στη θάλασσα.

- Διευθέτηση ρέματος με κλειστή διατομή στο αραιοδομημένο τμήμα μεταξύ Πόθιας και Χωριού.

- Μεταφορά της χωματερής πάνω στο δρόμο προς το Βαθύ.

γ) Δίκτυο αποχέτευσης ακαθάρτων:

Κατασκευή δικτύου αποχέτευσης ακαθάρτων για την εξυπηρέτηση του οικισμού.

δ) Ενεργειακό και τηλεπικοινωνιακό σύστημα:

- Δημιουργία δύο υποσταθμών ΔΕΗ στο τμήμα μεταξύ Πόθιας και Χωριού.
- Δημιουργία πρωτεύοντος υπόγειου δικτύου στο παραλιακό τμήμα του οικισμού.
- Δημιουργία υπόγειου τηλεφωνικού δικτύου για τις ανάγκες της Πόθιας και του Χωριού.

Δ. Τις προτάσεις για την ασφάλεια και προστασία της πόλης από σεισμούς, θεομηνίες, πυρκαγιές όπως φαίνονται στους χάρτες Π-3.1.2, Π-3.2 σε κλίμακα 1.5.000 ως ακολούθως:

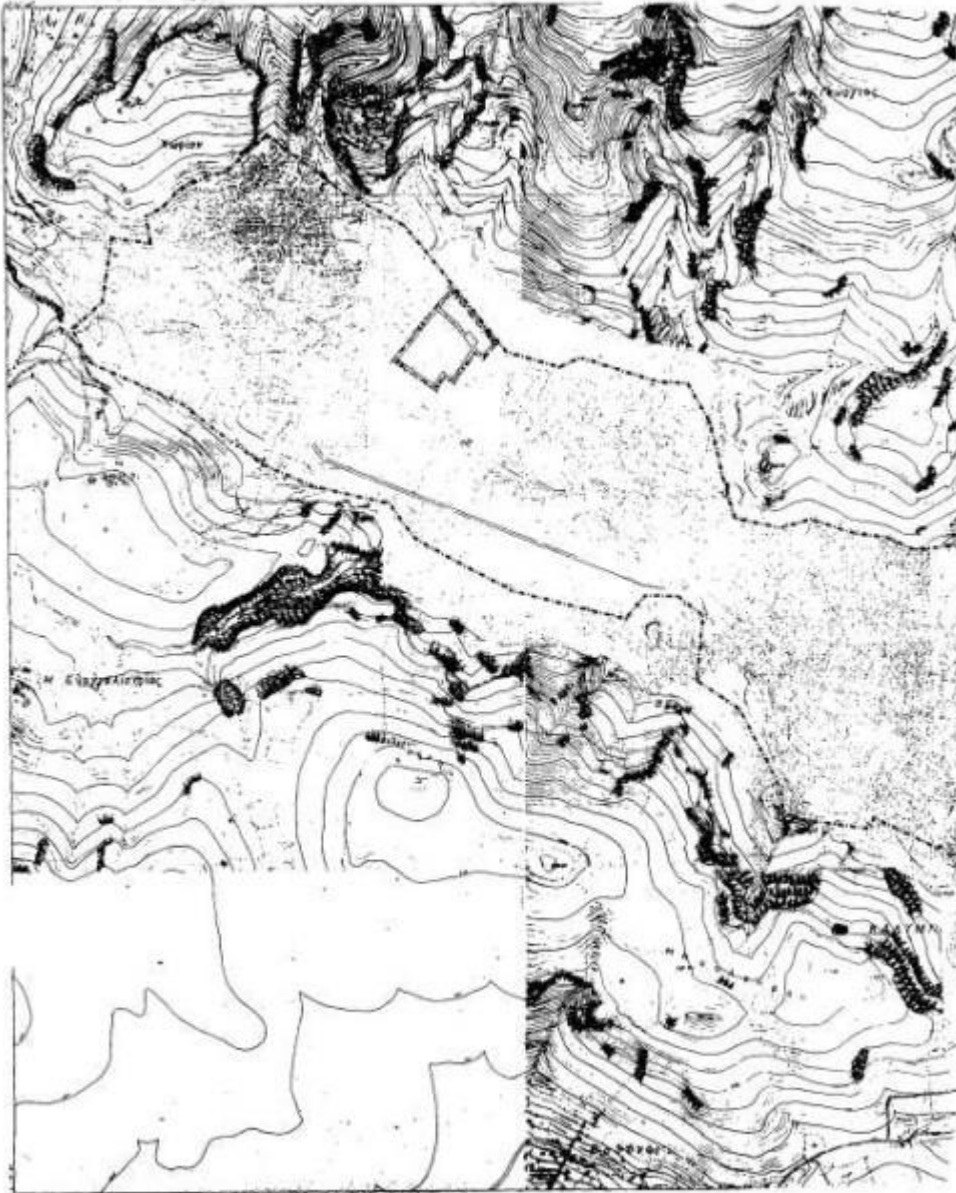
- Δημιουργία πυροσβεστικού σταθμού σε θέση ανάμεσα στην Πόθια και το Χωριό και δημιουργία σημείων υδροληψίας σε κατάλληλες θέσεις.
- Κατανομή σε όλη την έκταση του οικισμού χώρων συγκέντρωσης πληθυσμού σε περίπτωση θεομηνιών.

Ε. Συνοπτικά αντίτυπα των παραπάνω 17 χαρτών και 3 πινάκων θεωρημένα από τον Προϊστάμενο της Δ/σης Πολεοδομικών Εφαρμογών με την υπ' αριθ. 28782/1405/1987 πράξη του δημοσιεύονται στην Εφημερίδα της Κυβερνήσεως με την παρούσα απόφαση.

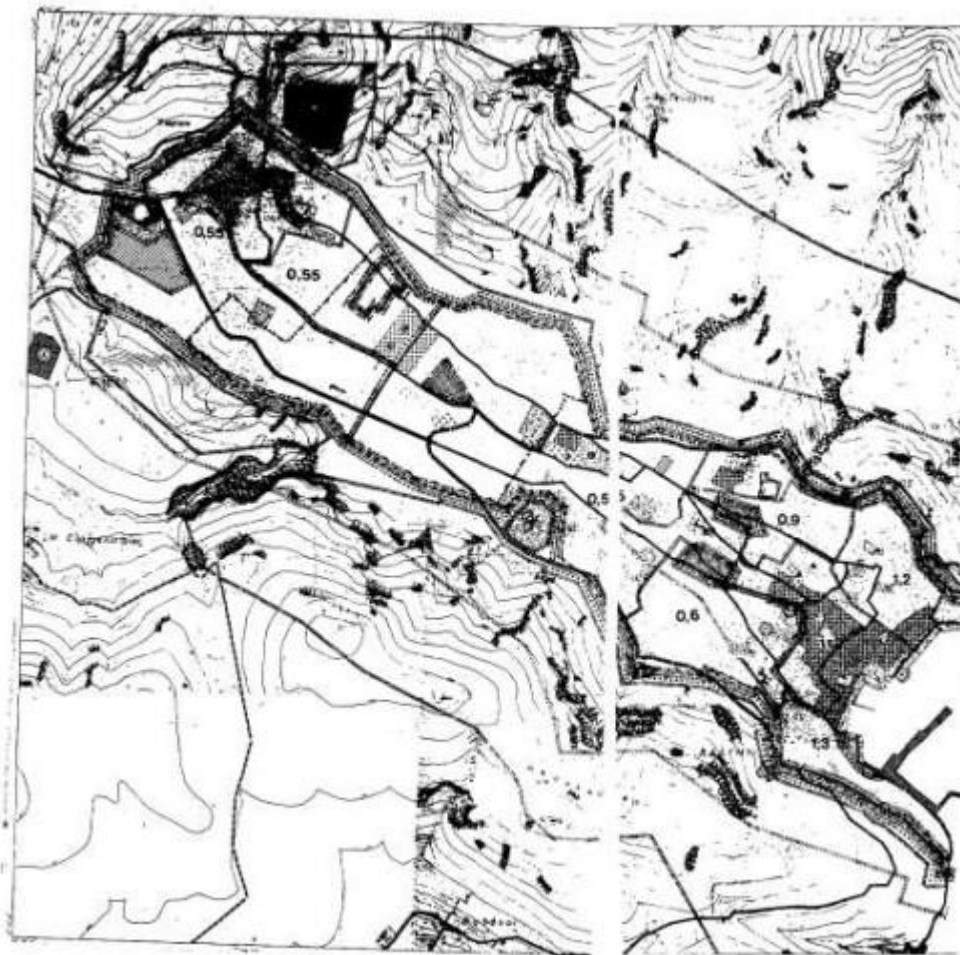
2) Εντός της περιοχής του Γενικού Πολεοδομικού Σχεδίου και ειδικότερα στις εκτός σχεδίου περιοχές που περιλαμβάνονται σε αυτό, οικοδομικές άδειες που έχουν εκδοθεί με τις προγενέστερες ισχύουσες διατάξεις ή έχει υποβληθεί στην αρμόδια Πολεοδομική Αρχή ο πλήρης φάκελος με τα απαραίτητα για την έκδοσή τους στοιχεία μέχρι την ημερομηνία δημοσίευσης της παρούσας εκτελούνται όπως εκδόθηκαν ή εκδίδονται βάσει των υποβληθέντων στοιχείων σε συνδυασμό με τις διατάξεις του Ν. 1577/85 ΓΟΚ.

3) Η ισχύς της παρούσας απόφασης αρχίζει από τη δημοσίευσή της στην Εφημερίδα της Κυβερνήσεως.



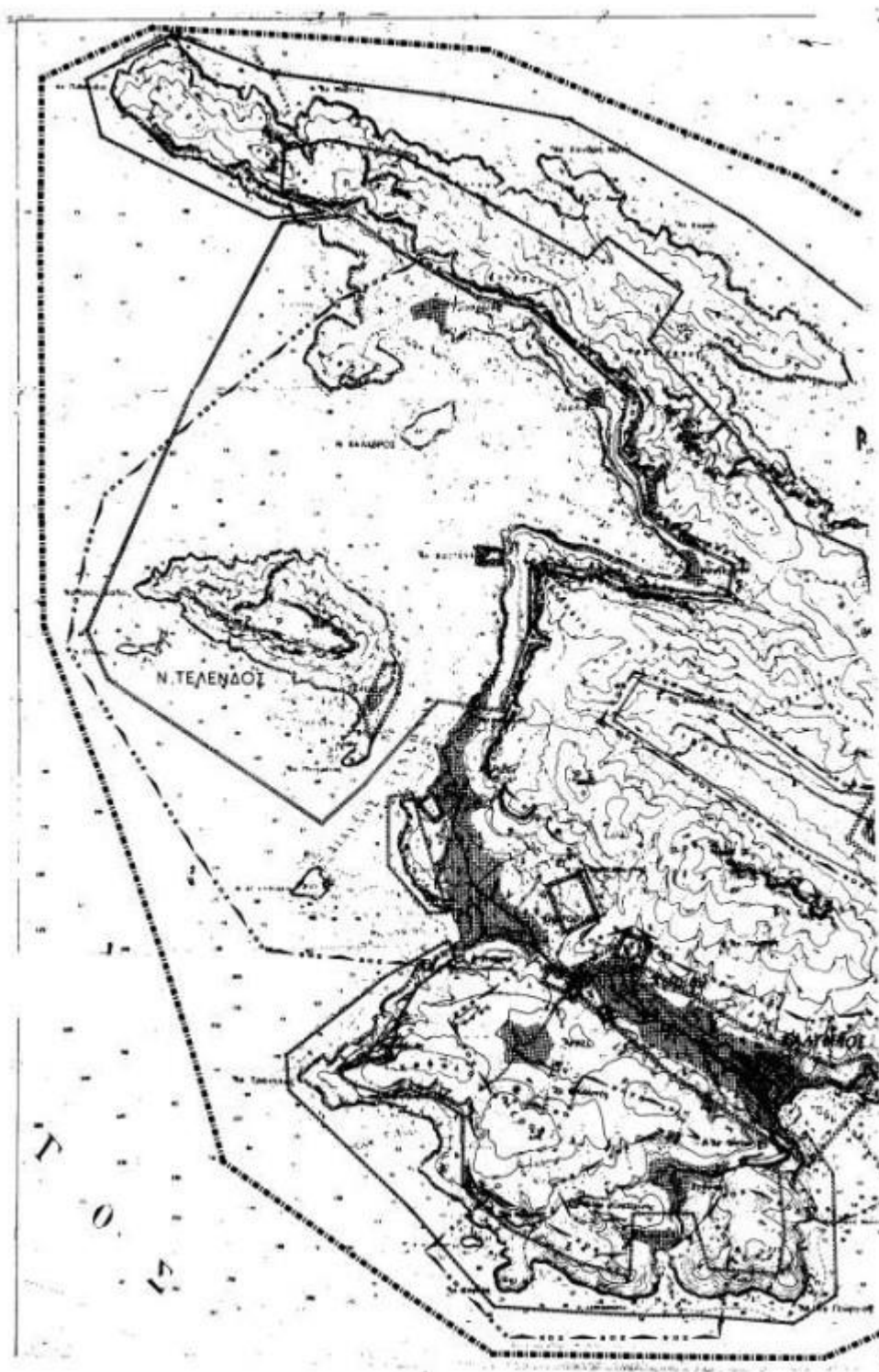


**Εικόνα 8:** Γενικό Πολεοδομικό Σχέδιο Καλύμνου.



**Εικόνα 9:** Γενικό Πολεοδομικό Σχέδιο Καλύμνου.





**Εικόνα 10:** Γενικό Πολεοδομικό Σχέδιο Καλύμνου.

#### 4.3 ΠΡΟΒΛΕΨΕΙΣ ΠΕΡΙΦΕΡΕΙΑΚΟΥ ΧΩΡΟΤΑΞΙΚΟΥ ΠΛΑΙΣΙΟΥ ΠΕΡΙΦΕΡΕΙΑΣ ΝΟΤΙΟΥ ΑΙΓΑΙΟΥ.

Η «Αξιολόγηση, Αναθεώρηση και Εξειδίκευση του Περιφερειακού Πλαισίου Χωροταξικού Σχεδιασμού της Περιφέρειας Νοτίου Αιγαίου» βρίσκεται εν αναμονή έγκρισης του Β1

Σταδίου. Παρακάτω παρουσιάζονται οι στόχοι και οι κατευθύνσεις του υπό έγκριση Πλαισίου.

Οι βασικοί σκοποί του ΠΧΠ συνίστανται:

1. Στην απόκτηση ενός επικαιροποιημένου ολοκληρωμένου χωρο-αναπτυξιακού Σχεδίου της Περιφέρειας, με αναπτυξιακές - οικονομικές, χωροταξικές - περιβαλλοντικές και πολεοδομικές - οικιστικές κατευθύνσεις σε χρονικό ορίζοντα δεκαπενταετίας.

Ως βασικό υπόβαθρο των επιλογών, σε θεματικό και χωρικό επίπεδο, χρησιμοποιούνται τα πορίσματα από την διαδικασία αξιολόγησης της εφαρμογής του θεσμοθετημένου (ΦΕΚ 1487/Β'/10.10.2003), οι εκτιμήσεις σχετικά με τις επιρροές του πρόσφατου οικονομικού και θεσμικού περιβάλλοντος και των διαφαινόμενων εξελίξεών τους, καθώς και οι εισροές από τις διαδικασίες διαβούλευσης.

2. Στην ανάδειξη της Περιφέρειας Νοτίου Αιγαίου συνολικά και κάθε διακριτής μονάδας αυτοτελώς σε έναν αξιοβίωτο τόπο μόνιμης διαβίωσης για διάφορες κοινωνικοοικονομικές πληθυσμιακές ομάδες. Ο στόχος αυτός αποτελεί συνισταμένη ειδικών στόχων και επιδιώξεων που απορρέουν από την διέπουσα «φιλοσοφία» της αειφόρου ανάπτυξης, ενώ ταυτόχρονα συμβάλλει στην επίτευξη προγραμματικών στόχων που εμπεριέχονται στην ευρωπαϊκή αναπτυξιακή πολιτική.

Η επίτευξη του σκοπού αυτού προϋποθέτει την διατήρηση και συνετή διαχείριση των φυσικών, πολιτιστικών και παραγωγικών πόρων και την συνεχή επιμόρφωση και ανάπτυξη του ανθρώπινου δυναμικού.

Επιμέρους γενικοί και ειδικοί στόχοι που υποστηρίζουν την αειφορική εξελικτική πορεία της Περιφέρειας Νοτίου Αιγαίου και την εφαρμοσιμότητα / αποτελεσματικότητα του ΠΧΠ είναι οι ακόλουθοι:

1. Ενίσχυση της εξωστρέφειας και ανταγωνιστικότητας της Περιφέρειας σε εθνικό, ευρωπαϊκό και διεθνές επίπεδο, μέσω της μεταστροφής των αδυναμιών που συνεπάγεται η νησιωτικότητα σε συγκριτικά πλεονεκτήματα και της περαιτέρω ενδυνάμωσης πόλων διεθνούς αναγνωρισιμότητας.

2. Σταδιακή ελαχιστοποίηση των εξαρτήσεων και προσέγγιση της αυτάρκειας σε ορισμένους τομείς.

3. Ανάπτυξη εσωτερικών δικτύων συνεργασίας / συμπληρωματικής λειτουργίας, με έμφαση στη μείωση της αναποτελεσματικότητας και την εξοικονόμηση ανθρώπινων και άλλων πόρων και απώτερο στόχο την άμβλυνση των ενδοπεριφερειακών και ενδονησιωτικών ανισοτήτων (κοινωνική και οικονομική συνοχή). Η εδαφική συνοχή εκ των πραγμάτων είναι ανέφικτη στο νησιωτικό χώρο.

4. Αποδοτική χρήση όλων των φυσικών και πολιτισμικών πόρων της Περιφέρειας με γνώμονα το μέγιστο βαθμό προστασίας και διατήρησης αυτού του κεφαλαίου και την καθιέρωση δυναμικών δεικτών παρακολούθησης.

5. Θωράκιση έναντι της περιβαλλοντικής τρωτότητας (ενδεικτικά: ανύψωση στάθμης θαλασσών, ερημοποίηση, μείωση βιοποικιλότητας – ξενικά είδη, έκθεση σε κινδύνους π.χ. τσουνάμι, σεισμούς, πλημμύρες, πυρκαγιές, ρύπανση / μόλυνση), οφειλόμενης σε εξωγενείς και ενδογενείς παράγοντες, φυσικούς και ανθρωπογενείς.
6. Αναβάθμιση και ανάδειξη φυσικού και ανθρωπογενούς περιβάλλοντος.
7. Ενίσχυση του ρόλου του Νοτίου Αιγαίου ως κορυφαίου προορισμού του τουρισμού εμπειρίας παγκοσμίως, μέσω της υιοθέτησης μιας στρατηγικής βιώσιμης ανάπτυξης, διαφοροποίησης του προϊόντος και δημιουργίας ταυτότητας προορισμού.
8. Προώθηση, κατά προτεραιότητα, της έρευνας και εφαρμογής καινοτομικών μεθόδων.
9. Διάδοση / διείσδυση και διεύρυνση του φάσματος των εφαρμογών της τηλεματικής (ΤΠΕ), με έμφαση στους τομείς της υγείας (τηλεϊατρική), της εκπαίδευσης (σε όλες τις βαθμίδες), της διοίκησης και των υπηρεσιών, του αγροδιατροφικού τομέα, της μεταποίησης, του εμπορίου και του τουρισμού / Ανάπτυξη κέντρων τηλεργασίας.
10. Έξυπνη εξειδίκευση.
11. Δημιουργία ικανοποιητικών συνθηκών για την στήριξη της επιχειρηματικότητας και προσανατολισμός αυτής σε καινοτομικές κατευθύνσεις, ιδιαίτερα σε κλάδους με ισχυρή παρουσία και συγκριτικά πλεονεκτήματα του συγκεκριμένου χώρου (πρωτογενής τομέας / τοπικά προϊόντα ΠΟΠ, ΠΓΕ, βιολογικά, ειδικές μορφές τουρισμού).
12. Συμβολή στη βελτιστοποίηση της σχέσης μεταξύ των τριών βασικών στόχων του αειφορικού χωροταξικού σχεδιασμού: ισόρροπη ανταγωνιστικότητα - ανάπτυξη, κοινωνική - οικονομική συνοχή, περιβαλλοντική προστασία (βιώσιμη διαχείριση).
13. Ενσωμάτωση της προστασίας του περιβάλλοντος και του τοπίου σε όλες τις επιμέρους πολιτικές με χωρική διάσταση.
14. Προώθηση της σύζευξης του οικονομικού – χωρικού σχεδιασμού, στη συγκυρία της τρέχουσας (2014-2020) και της νέας προγραμματικής περιόδου (2021-2027), με απώτερο στόχο την αποτελεσματικότερη οριζόντια διασύνδεση των τομεακών πολιτικών και την βελτιστοποίηση της συνέργειας των χρηματοδοτούμενων δράσεων / έργων.
15. Εναρμόνιση και ανάδραση (προτάσεις τροποποίησης) με τα ισχύοντα υπερκείμενα Πλαίσια [Γενικό (ΦΕΚ 128/Α'/3.07.2008) και Ειδικά Πλαίσια για τις Ανανεώσιμες Πηγές Ενέργειας (ΦΕΚ 2464/Β'/03.12.2008), τη Βιομηχανία (ΦΕΚ 151/ΑΑΠ/13.04.2009), τις Υδατοκαλλιέργειες (ΦΕΚ 2505/Β'/4.11.2011), τα Καταστήματα Κράτησης (ΦΕΚ 1575/Β'/28.11.2001), τα οποία θεσμοθετήθηκαν σε μεταγενέστερο χρόνο. Παροχή μεθοδολογικού και κατευθυντήριου πλαισίου στις υπό εκπόνηση παρακάτω Μελέτες: Νέο Ειδικό Χωροταξικό Πλαίσιο για τον Τουρισμό, Ειδικό Χωροταξικό Πλαίσιο για τις Ορυκτές Πρώτες Ύλες και το προγραμματιζόμενο προς αναθεώρηση ΕΠΧΣΑΑ για τις ΑΠΕ.

16. Παροχή πλαισίου κατευθύνσεων στα υποκείμενα επίπεδα χωρικού σχεδιασμού και σε προγράμματα / σχέδια / επενδύσεις με χωρική διάσταση.

**Χάρτης 1:** Πρότυπο Χωρικής Ανάπτυξης - Περιφερειακό Χωροταξικό Πλαίσιο (ΠΧΠ) της Περιφέρειας Νοτίου Αιγαίου (Πηγή: «Αξιολόγηση, Αναθεώρηση και Εξειδίκευση του Περιφερειακού Πλαισίου Χωροταξικού Σχεδιασμού & Αειφόρου Ανάπτυξης Περιφέρειας Νοτίου Αιγαίου», Στάδιο Β1).

[illegible]

45

**Κεντρικός στόχος:** ενσωμάτωση της αειφορίας στις αναπτυξιακές επιλογές και παρεμβάσεις, σε συνδυασμό με την προστασία του ευαίσθητου φυσικού και ανθρωπογενούς περιβάλλοντος – προώθηση πολυτομεακής επιχειρηματικότητας.

**Στρατηγικές κατευθύνσεις.**

- Συνεχής βελτίωση της ποιότητας ζωής των κατοίκων.
- Βελτίωση της προσπελασιμότητας και διασύνδεσης (ενδοπεριφερειακής και διαπεριφερειακής) και εξασφάλιση επιλογών ως προς τα μεταφορικά μέσα.
- Άνετη, ασφαλής και χαμηλού κόστους προσπελασιμότητα σε τοπικά, περιφερειακά και εθνικά κέντρα εξυπηρέτησης και παροχής εξειδικευμένων υπηρεσιών.
- Εκσυγχρονισμός βασικών υποδομών, μέσων και υπηρεσιών για εκπαίδευση, υγεία, πρόνοια, επιμόρφωση και αναψυχή.
- Αντιμετώπιση των ενδονησιωτικών ανισοτήτων.
- Δημιουργία και προβολή ταυτότητας νησιού.
- Ενίσχυση των τάσεων δικτύωσης μεταξύ οικιστικών κέντρων και ανάδειξη πόλων ανάπτυξης.
- Ανάπτυξη της κοινωνίας της γνώσης και ενδυνάμωση των εξωστρεφών συνεργασιών.
- Ενίσχυση της επιχειρηματικότητας, καλλιέργεια της καινοτομίας, προσέλκυση επενδύσεων υψηλής προστιθέμενης αξίας και δημιουργία νέων θέσεων εργασίας.
- Διευκόλυνση εμπορίας τοπικών προϊόντων.
- Συγκράτηση νεανικού πληθυσμού και προσέλκυση «εποίκων».
- Επαναπροσέλκυση πληθυσμού για μόνιμη εγκατάσταση στους αγροτικούς οικισμούς, αξιοποιώντας τις ευκαιρίες που προσφέρει ο αγροτικός χώρος, το διαδίκτυο κλπ.
- Εξασφάλιση ικανοποιητικής απασχόλησης σε ετήσια βάση και ανάπτυξη καινοτόμου επιχειρηματικότητας & δραστηριοτήτων (αύξηση εξωστρέφειας).
- Ανάπτυξη εθελοντισμού - ευαισθητοποίηση - ενεργός συμμετοχή του κοινού, των φορέων και οργανώσεων στην επίτευξη ποσοτικοποιημένων αναπτυξιακών στόχων.
- Κινητοποίηση «εξωτερικών» δυνάμεων για την υλοποίηση των στόχων και δράσεων.
- Επιμορφωτικές εκστρατείες για το κοινό σε επιλεγμένα θέματα.

**Εξειδίκευση στον τομέα των Μεταφορών -Συγκοινωνιών.**

- Επέκταση / συμπλήρωση / βελτίωση λιμενικών υποδομών & συνοδευτικών εγκαταστάσεων.
- Αναβάθμιση αερολιμένων.
- Μελέτη χωροθέτησης – αδειοδότηση - κατασκευή υδατοδρομίων.
- Βελτίωση οδικού δικτύου και ολοκλήρωση νέου – βελτίωση τοπικού δικτύου οικισμών.
- Περιφερειακές οδοί - παρακάμψεις οικισμών.



**Χάρτης 2:** Εξειδίκευση κατευθύνσεων σε επίπεδο Δήμου - Περιφερειακό Χωροταξικό Πλαίσιο (ΠΧΠ) της Περιφέρειας Νοτίου Αιγαίου (Πηγή: «Αξιολόγηση, Αναθεώρηση και Εξειδίκευση του Περιφερειακού Πλαισίου Χωροταξικού Σχεδιασμού & Αειφόρου Ανάπτυξης Περιφέρειας Νοτίου Αιγαίου», Στάδιο Β1).



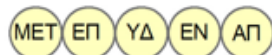
### Μηχανισμοί Διαχείρισης της Ανάπτυξης



ΓΠΣ/ΣΧΟΟΑΠ (1,2,3) - ΤΧΣ (4)  
 ΖΟΕ (5,6)  
 ΠΟΑΥ(7)  
 ΠΟΑΠΔ Καταδυτικών Πάρκων (8)  
 ΠΟΑΠΔ Πειραματικών Εφαρμογών (9)  
 Επιχειρηματικά Πάρκα (10,11)  
 ΠΟΤΑ (12)  
 ΠΕΧΠ (13)  
 ΠΕΡΠΟ (14)  
 ΕΣΧΑΔΑ / ΕΣΧΑΣΕ (15)  
 ΕΧΣ - Ειδικά Χωρικά Σχέδια (16)


■ Υφιστάμενος  
 ■ Προγραμματισμένος  
 ■ Προς Αναθεώρηση  
 ■ Προτεινόμενος

### Ελλείπουσες Τεχνικές Υποδομές / Συμπλήρωση / Βελτίωση



Μεταφορές (ΜΕΤ)  
 Επικοινωνίες (ΕΠ)  
 Υδάτινοι Πόροι (ΥΔ)  
 Ενέργεια (ΕΝ)  
 Απόβλητα (ΑΠ)

### Διοικητικός - Κοινωνικός Εξοπλισμός



Δικαστήρια (Δ)  
 Κεντρικά λιμεναρχεία (Λ)  
 Υπολιμεναρχεία (ΥΛ)  
 Εφορίες αρχαιοτήτων (ΕΑ)  
 Άλλες σημαντικές μονάδες διοίκησης (ΔΜ)  
 Νοσοκομεία (Ν)  
 Κέντρα υγείας (ΚΥ)  
 Θεραπευτήρια (Θ)  
 Μείζονες μονάδες κοινωνικής πρόνοιας (Π)  
 ΑΕΙ  
 ΤΕΙ  
 Ερευνητικά κέντρα (ΕΚ)  
 Μουσεία μείζονος σημασίας (Μ)  
 Άλλες σημαντικές μονάδες πολιτιστικού ή κοινωνικού εξοπλισμού -πολιτιστικό κέντρο περιφερειακής ή εθνικής σημασίας, φυλακές κλπ - (ΠΕ)

■ Υφιστάμενος  
 ■ Ελλείπων  
 ■ Προτεινόμενη Αναβάθμιση - Εμπλουτισμός  
 ■ Προτεινόμενος

Το λιμάνι της Καλύμνου χαρακτηρίζεται ως διεθνής πύλη - πόλος έλξης διεθνούς τουρισμού. Επίσης ως πόλος ειδικής σημασίας σε εθνικό επίπεδο χαρακτηρίζεται η Κάλυμνος (Ποθαία – Χωριό): σύγχρονο και αποτελεσματικό Διοικητικό Κέντρο της Περιφερειακής Ενότητας Καλύμνου, με καθοριστικό ρόλο στην ανάπτυξη της Περιφέρειας ως κέντρο επιχειρηματικότητας, σημαντικό κέντρο υποστήριξης της αλιευτικής δραστηριότητας στο Νότιο Αιγαίο, πόλος προσέλκυσης επενδύσεων, προορισμός εναλλακτικού τουρισμού, κέντρο ανεφοδιασμού (transit) ποντοπόρων πλοίων.

Οι άξονες εξειδίκευσης της πολιτικής για την οικιστική ανάπτυξη διαμορφώνονται ως εξής:

- Εξασφάλιση ενοποιημένης και συμπαγούς αστικής ανάπτυξης.
- Ελεγχόμενος ρυθμός ανάπτυξης των στοιχείων που συμβάλλουν στην αστικοποίηση.
- Προσδιορισμός μέγιστης έκτασης οικιστικών αναπτύξεων.
- Ικανοποίηση των αναγκών οικιστικής ανάπτυξης με διαφοροποιημένους τρόπους. Ενδεικτικά, πολυεξοικονομία των εκτός ιστορικών πυρήνων αναπτύξεων, επιλεγμένες αναπλάσεις, πρόβλεψη νέων περιοχών οργανωμένης ανάπτυξης για κατοικία αστικού τύπου υψηλών προδιαγραφών.



- Αυστηρός έλεγχος δόμησης κάθε είδους με σκοπό την προσαρμογή της ανάπτυξης στον παράγοντα της θεμιτής χωρητικότητας και ύφους, φυσικών και ανθρωπογενών συστημάτων
- Ειδικά για εγκρίσεις, επεκτάσεις και αναθεωρήσεις σχεδίων πόλεων και οικισμών που βρίσκονται σε παράκτιες περιοχές, πρέπει να λαμβάνονται υπόψη τα ειδικά χαρακτηριστικά του παράκτιου χώρου και να αιτιολογούνται οι προτάσεις τους για τα τμήματα που βρίσκονται στην κρίσιμη και τη δυναμική ζώνη (βλ. ορισμό του σχεδίου Ειδικού Πλαισίου Χωροταξικού Σχεδιασμού και Αειφόρου Ανάπτυξης για τον Παράκτιο Χώρο).
- Ολοκληρωμένες στρατηγικές βιώσιμης αστικής ανάπτυξης.
- Βελτίωση της ποιότητας του αστικού περιβάλλοντος & αύξηση της ελκυστικότητας των αστικών κέντρων: αντιμετώπιση βασικών προβλημάτων (όπως ελλειμματικότητα σε ελεύθερους χώρους - δομές πρασίνου, περιβαλλοντικές επιβαρύνσεις με έμφαση στην ηχορύπανση, οχλήσεις από συνύπαρξη ασύμβατων δραστηριοτήτων κλπ.), προστασία και αποκατάσταση τοπίων, πρόληψη κινδύνων – αντιπλημμυρική προστασία και γενικότερα προετοιμασία για την αντιμετώπιση της κλιματικής αλλαγής, πράσινη επιχειρηματικότητα, κοινωνική δικαιοσύνη, διακυβέρνηση, καινοτομία.
- Ανάκτηση και υποδειγματική διαχείριση του δημόσιου χώρου.
- Επανάκτηση φυσικών στοιχείων του αστικού χώρου (π.χ. ακτές, ρέματα και παραρεμάτιες ζώνες).
- Ιδιαίτερη έμφαση θα πρέπει να δοθεί στην πρόβλεψη κατάλληλων χρήσεων γης και λοιπών όρων και περιορισμών δόμησης, ώστε να εξασφαλίζεται η ορθή λειτουργία των αστικών/ημιαστικών κέντρων και η διαφύλαξη της ιστορικής και πολιτιστικής κληρονομιάς. Επίσης, θα πρέπει να εμπλουτισθούν οι υποδομές που σχετίζονται με τον πολιτισμό, την αναψυχή και τον ελεύθερο χρόνο, τον αθλητισμό ώστε να ανταποκρίνονται στις σύγχρονες αντιλήψεις περί αστικότητας.
- Πρόβλεψη ζωνών οργανωμένης ανάπτυξης παραγωγικών δραστηριοτήτων του δευτερογενή και τριτογενή τομέα.

#### **Σχέδια Ολοκληρωμένων Αστικών Παρεμβάσεων.**

Ο πολυδιάστατος χαρακτήρας των ΣΟΑΠ ευνοεί τη δυνατότητα εφαρμογής του συγκεκριμένου εργαλείου, με υποδειγματικές δράσεις, στα αστικά κέντρα της Περιφέρειας, με έμφαση στη συστηματική ενίσχυση του ρόλου τους σε τοπικό και υπερτοπικό επίπεδο μέσω της:

- παροχής ελκυστικού περιβάλλοντος διαβίωσης με ταυτόχρονη βελτίωση των επιδόσεων σε περιβαλλοντικούς δείκτες.
- ικανοποίησης βασικών αναγκών διαφόρων κοινωνικών ομάδων και εξασφάλισης ίσων ευκαιριών προσπέλασης στις παρεχόμενες λειτουργίες / εξυπηρετήσεις.
- αναδιάρθρωσης, ενίσχυσης και εμπλουτισμού των οικονομικών δραστηριοτήτων.
- εξασφάλισης ισόρροπης σχέσης μεταξύ αστικού, περιαστικού και αγροτικού χώρου.
- διατήρησης, ενίσχυσης και ανάδειξης της οικιστικής πολυμορφίας και της φυσικής ποικιλότητας.

Προτείνεται η ένταξη σε ΣΟΑΠ της Καλύμνου (Ποθαία – Χωριό).

#### 4.4 ΜΕΛΕΤΕΣ ΚΑΙ ΕΡΓΑ ΣΕ ΕΞΕΛΙΞΗ.

Όσον αφορά το Τεχνικό Πρόγραμμα του Δήμου Καλυμνίων για το έτος 2021, έχουν προγραμματιστεί τα παρακάτω κυριότερα σχετικά έργα:

**Πίνακας 3:** Δήμος Καλυμνίων – Μητρώο έργων έτους 2021 (Πηγή: Απόφαση 100/2021, Έγκριση Τεχνικού Προγράμματος Δήμου Καλυμνίων οικονομικού έτους 2022).

Τίτλος έργου/μελέτης	Προϋπολογισμός	Χρηματοδότηση
Ανάθεση μελέτης ανισόπεδο οδικού άξονα από υπήνεμο μώλο προς ΔΕΗ	2.000€	ΣΑΤΑ ΙΔΙΟΙ ΠΟΡΟΙ ΑΝΤΑΠΟΔΟΤΙΚΑ
Μελέτη για μηχανική πρόσβαση σε σκάλες του Μαρασιού της Υπαπαντής	50.000€	ΠΡΟΓΡΑΜΜΑΤΙΚΗ ΣΥΜΒΑΣΗ ΜΕ ΠΕΡΙΦΕΡΕΙΑ Ν. ΑΙΓΑΙΟΥ ΚΑΙ ΚΛΗΡΟΔΟΤΗΜΑΤΑ ΙΔΙΟΙ ΠΟΡΟΙ ΑΝΤΑΠΟΔΟΤΙΚΑ
Προμήθεια και τοποθέτηση φωτεινών σηματοδοτών στην Εθνική	20.000€	ΠΡΟΓΡΑΜΜΑΤΙΚΗ ΣΥΜΒΑΣΗ ΜΕ ΠΕΡΙΦΕΡΕΙΑ Ν. ΑΙΓΑΙΟΥ ΚΑΙ ΚΛΗΡΟΔΟΤΗΜΑΤΑ ΙΔΙΟΙ ΠΟΡΟΙ ΑΝΤΑΠΟΔΟΤΙΚΑ
Μελέτη για τοποθέτηση φωτεινών σηματοδοτών από μοναστήρι βουβάλη έως ΔΕΗ Λαφάσι	516.000€	ΠΡΟΓΡΑΜΜΑΤΙΚΗ ΣΥΜΒΑΣΗ ΜΕ ΠΕΡΙΦΕΡΕΙΑ Ν. ΑΙΓΑΙΟΥ ΚΑΙ ΚΛΗΡΟΔΟΤΗΜΑΤΑ ΙΔΙΟΙ ΠΟΡΟΙ ΑΝΤΑΠΟΔΟΤΙΚΑ
Αγορά Οικοπέδου για δημιουργία κλειστού Γυμναστηρίου	200.000€	ΣΑΤΑ ΙΔΙΟΙ ΠΟΡΟΙ ΑΝΤΑΠΟΔΟΤΙΚΑ
Αγορά οικοπέδων για δημιουργία χώρων στάθμευσης στις Τουριστικές περιοχές	100.000€	ΣΑΤΑ ΙΔΙΟΙ ΠΟΡΟΙ ΑΝΤΑΠΟΔΟΤΙΚΑ
Αναβάθμιση υποδομών σε τουριστικές περιοχές - παραλιακούς χώρους	48.000€	ΣΑΤΑ ΙΔΙΟΙ ΠΟΡΟΙ ΑΝΤΑΠΟΔΟΤΙΚΑ

#### 4.5 ΑΛΛΑ ΤΟΠΙΚΑ ΣΧΕΔΙΑ.

Το ΤΟΣΔΑ, δηλαδή το Τοπικό Σχέδιο Διαχείρισης Αποβλήτων είναι «ένα σύνολο μέτρων και ενεργειών που κρίνει ο Δήμος ότι πρέπει να εφαρμοστούν ώστε η διαχείριση του προβλήματος των απορριμμάτων να γίνεται νόμιμα, με ασφάλεια και με όσο το δυνατόν χαμηλότερο κόστος».

Το ΤΟΣΔΑ 2021-2025 για το Δήμο Καλυμνίων, το οποίο είναι υπό εκπόνηση, περιλαμβάνει δράσεις που αφορούν τη διαχείριση αστικών στερεών αποβλήτων, τα βιοαπόβλητα, τα ανακυκλώσιμα υλικά και την εφαρμογή της ανακύκλωσης ώστε να μειωθεί ο όγκος των αποβλήτων.

Όσο αφορά στα πράσινα σημεία προτείνεται:

- Χωριστή συλλογή για τα πράσινα απόβλητα και τα ογκώδη συμπληρωματικά στα πράσινα σημεία, χωρίς αυτά να αναμιγνύονται μεταξύ τους. Τα πράσινα απόβλητα θα πρέπει να

οδηγούνται για περαιτέρω αξιοποίηση (κατά προτίμηση κομποστοποίηση), ενώ τα ογκώδη κατά προτεραιότητα για επαναχρησιμοποίηση – ανακύκλωση.

- Δημιουργία υποδομών διαχείρισης στερεών αποβλήτων.

Στόχος του Δήμου Καλυμνίων είναι η σταδιακή μείωση της ποσότητας των αποβλήτων που καταλήγουν σε ΧΥΤΑ και να λειτουργήσει μέχρι το 2025 η «Ολοκληρωμένη Εγκατάσταση Διαχείριση Αποβλήτων – Ο.Ε.Δ.Α – Δήμου Καλυμνίων».

Ως μεταβατική λύση και μέχρι την ολοκλήρωση των σύγχρονων έργων ολοκληρωμένης διαχείρισης των στερεών αποβλήτων, το σύνολο των παραγόμενων σύμμεικτων ΑΣΑ θα οδηγούνται σε εγκαταστάσεις εκτός νησιού (ΧΥΤ Κω) με σκοπό την ασφαλή διάθεσή τους.

## 5. ΧΡΗΣΕΙΣ ΓΗΣ ΤΗΣ ΕΥΡΥΤΕΡΗΣ ΠΕΡΙΟΧΗΣ.

Οι χρήσεις γης περιλαμβάνουν γενικά:

- Οικισμούς.
- Τουριστική και παραθεριστική κατοικία, που συγκεντρώνονται κυρίως σε παράκτιους οικισμούς του νότιου και δυτικού τμήματος του νησιού.
- Γεωργική γη στην περιοχή Άργους και Βαθύ.
- Δάση και θάμνοι – περιοχές μακκίας/φρυγανικής βλάστησης.

Το μεγαλύτερο μέρος της νήσου Καλύμνου καλύπτεται από βοσκοτόπους και σκληροφυλλική βλάστηση. Πυκνότερη αστική δόμηση παρατηρείται κυρίως στην περιοχή Κάλυμνος - Πάνορμος - Καμάρι - Μυρτιές - Μασούρι. Ενώ, γεωργικές εκτάσεις υπάρχουν κυρίως στην ευρύτερη περιοχή του οικισμού Βαθύ. Ανατολικά του λιμένα Καλύμνου, στην περιοχή Λαφάσι, υπάρχουν οι ναυπηγικές εγκαταστάσεις του νησιού. Επίσης, η Ψέριμος, η Τέλενδος και οι υπόλοιπες νησίδες του Δήμου καλύπτονται κυρίως από σκληροφυλλική βλάστηση.

Η οικιστική ανάπτυξη οδήγησε στην ενοποίηση των οικισμών Πόθιας - Χώρας που συνεχίζεται προς Πάνορμο – Μυρτιές - Μασούρι. Μέσα στο πολεοδομικό συγκρότημα υπάρχουν ακόμα περιοχές που καλλιεργούνται (περιοχή «Ελιές» στον Πάνορμο) .

Γεωργική γη υψηλής παραγωγικότητας υπάρχει στο Βαθύ, όπου καλλιεργούνται κυρίως εσπεριδοειδή, και στο οροπέδιο του Άργους. Παραθεριστική κατοικία υπάρχει στα Βλυχάδια, τις Μυρτιές, το Μασούρι και τα Αργινώντα, Σκάλια και Εμπορειό. Οι παραθεριστικές κατοικίες του Πανόρμου τείνουν να μετατραπούν σε μόνιμες.

Δάση και υψηλό πράσινο υπάρχει στη νότια πλευρά του νησιού (Πόθια) και στη νότια πλευρά της Τελένδου. Όλο το υπόλοιπο νησί καλύπτεται από θάμνους, χλόη, και αρωματικά φυτά , ιδανικά για τη μελισσοκομία.

**Χάρτης 3:** Χρήσεις γης – ΓΠΣ (Πηγή: <http://gis.epoleodomia.gov.gr/>).



## ΥΠΟΜΝΗΜΑ

ΓΕΝΙΚΕΣ ΧΡΗΣΕΙΣ ΓΠΣ	
	ΑΘΛΗΤΙΣΜΟΣ
	ΓΕΩΡΓΙΚΗ ΓΗ
	ΕΓΚΑΤΑΣΤΑΣΕΙΣ ΜΑΖΙΚΩΝ ΜΕΤΑΦΟΡΩΝ
	ΕΚΠΑΙΔΕΥΣΗ
	ΕΣΟΥΣΗ
	ΖΟΝΕΣ ΛΙΑΝΙΚΟΥ ΕΜΠΟΡΙΟΥ
	ΙΔΙΑΙΤΕΡΕΣ ΧΡΗΣΕΙΣ
	ΜΕΙΚΤΗ Ή ΆΛΛΗ ΧΡΗΣΗ
	ΠΕΡΙΑΣΤΙΚΟ ΠΡΑΣΙΝΟ
	ΠΕΡΙΒΑΛΛΗ
	ΠΕΡΙΟΧΗ ΤΟΠΙΚΟΥ ΚΕΝΤΡΟΥ ΣΥΝΟΙΚΙΑΣ - ΓΕΙΤΟΝΙΑΣ
	ΠΕΡΙΟΧΗ ΑΜΙΓΟΥΣ ΠΑΡΑΘΕΡΙΣΤΙΚΗΣ ΚΑΤΟΙΚΙΑΣ
	ΠΕΡΙΟΧΗ ΓΕΝΙΚΗΣ ΠΑΡΑΘΕΡΙΣΤΙΚΗΣ ΚΑΤΟΙΚΙΑΣ
	ΠΕΡΙΟΧΕΣ ΕΛΕΥΘΕΡΩΝ ΧΩΡΩΝ – ΑΣΤΙΚΟΥ ΠΡΑΣΙΝΟΥ
	ΠΕΡΙΟΧΕΣ ΚΟΙΝΩΝΙΚΩΝ ΕΞΥΠΗΡΕΤΗΣΕΩΝ
	ΠΕΡΙΟΧΕΣ ΟΧΛΟΥΣΙΑΣ ΒΙΟΜΗΧΑΝΙΑΣ – ΒΙΟΤΕΧΝΙΑΣ
	ΠΕΡΙΟΧΕΣ ΤΟΥΡΙΣΜΟΥ-ΑΝΑΨΥΧΗΣ
	ΠΕΡΙΟΧΕΣ ΧΟΝΔΡΕΜΠΟΡΙΟΥ
	ΠΕΡΙΟΧΗ ΑΜΙΓΟΥΣ ΚΑΤΟΙΚΙΑΣ
	ΠΕΡΙΟΧΗ ΓΕΝΙΚΗΣ ΚΑΤΟΙΚΙΑΣ
	ΠΕΡΙΟΧΗ ΜΗ ΟΧΛΟΥΣΙΑΣ ΒΙΟΜΗΧΑΝΙΑΣ
	ΠΕΡΙΟΧΗ ΠΟΛΕΟΔΟΜΙΚΟΥ ΚΕΝΤΡΟΥ – ΚΕΝΤΡΙΚΩΝ ΛΕΙΤΟΥΡΓΙΩΝ ΠΟΛΗΣ
	ΠΟΛΙΤΙΣΤΙΚΕΣ ΛΕΙΤΟΥΡΓΙΕΣ
	ΠΡΟΝΟΙΑ
	ΠΕΡΙΟΧΗ ΒΙΟΤΕΧΝΙΑΣ - ΒΙΟΜΗΧΑΝΙΚΟΥ ΚΑΙ ΒΙΟΤΕΧΝΙΚΟΥ ΠΑΡΚΟΥ ΜΗ ΙΔΙΑΙΤΕΡΩΣ ΟΧΛΟΥΣΙΑ
	ΒΙΟΠΑ ΠΡΟΣ ΕΞΥΓΙΑΝΣΗ

## Τουρισμός

Η Κάλυμνος ξεχωρίζει για τις ιδιαίτερες ομορφιές του φυσικού της περιβάλλοντος και έχει πολλούς φανατικούς επισκέπτες τα τελευταία χρόνια.

Η τουριστική υποδομή είναι αναπτυγμένη. Τουριστικά καταλύματα (ξενοδοχεία, ξενώνες, ενοικιαζόμενα δωμάτια κ.λπ.), ταβέρνες και άλλα καταστήματα που εξυπηρετούν τους τουρίστες, υπάρχουν στον οικισμό Πόθια αλλά και στο Μασούρι, στις Μυρτιές, στο Καντούνι και σε άλλες παραλίες.

Η εστίαση των επισκεπτών γίνεται είτε στα καταλύματα και ξενοδοχεία της περιοχής ή στα εστιατόρια. Στο νησί δραστηριοποιούνται περίπου 245 επιχειρήσεις εστίασης σύμφωνα με τα στοιχεία του μητρώου επιχειρήσεων της Ελ. Στατ.

Η Κάλυμνος αποτελεί σημαντικό πόλο έλξης μιας ειδικής κατηγορίας τουριστών, των αναρριχητών, επειδή κρίνεται ως πληρέστερος προορισμός λόγω της ύπαρξης απόκρημνων βράχων σε πολλά σημεία του νησιού.

Ο αναρριχητικός τουρισμός συνέβαλε σημαντικά στην επιμήκυνση της τουριστικής περιόδου τους μήνες του φθινοπώρου. Η Κάλυμνος έχει πρώτη θέση στους προορισμούς αναρρίχησης παγκοσμίως. Με πάνω από 80 αναρριχητικά πεδία και πάνω από 3.700 αναρριχητικές διαδρομές. Η Κάλυμνος στο μεγαλύτερό της μέρος αποτελείται από ασβεστόλιθους το κατεχοχόν πέτρωμα μέσα στο οποίο διανοίγονται σπήλαια.

Παρατηρείται και θρησκευτικός τουρισμός στο μοναστήρι του Αγίου «Σάββα εν Καλύμνω». Αρκετοί είναι οι επισκέπτες του νησιού που έχουν σαν κύριο προορισμό τους το μοναστήρι, ενώ πολλοί επισκέπτονται το νησί λόγω των τοπικών εθίμων και εκδηλώσεων το Πάσχα.

## 6. ΚΥΚΛΟΦΟΡΙΑΚΑ ΧΑΡΑΚΤΗΡΙΣΤΙΚΑ ΠΕΡΙΟΧΗΣ.

### 6.1 ΟΔΙΚΟ ΔΙΚΤΥΟ.

Κύριο οδικό δίκτυο του νησιού θεωρούνται όλοι οι δρόμοι που ενώνουν τους οικισμούς, ήτοι η Επαρχιακή οδός Πόθια - Χωριό - Πάνορμος - Μυρτιές - Αργινώντα - Εμπορειός, η Επαρχιακή οδός Πόθια - Βαθύς - Αργινώντα και η Επαρχιακή οδός Πόθια - Βοθύνοι - Βλυχάδια.

Δευτερεύον οδικό δίκτυο θεωρούνται όλες οι υπόλοιπες οδικές αρτηρίες του νησιού.

### 6.2 ΣΤΑΘΜΕΥΣΗ.

Η στάθμευση αποτελεί για τις περισσότερες πόλεις ένα πεδίο με έντονες αντιπαραθέσεις και συχνά διαμετρικά αντίθετες απόψεις μεταξύ των κυριότερων ομάδων ενδιαφέροντος. Ο τρόπος ζωής τις τελευταίες δεκαετίες δομήθηκε γύρω από την ιδιοκτησία του αυτοκινήτου, χωρίς πολλές φορές ο σχεδιασμός αλλά και η κείμενη νομοθεσία να μπορέσει να προβλέψει και να διευθετήσει τα ζητήματα που ανέκυψαν.

Οι ΟΤΑ των χαμηλότερων επιπέδων (Δήμοι) είναι εκείνοι που επωμίστηκαν με την ευθύνη της διαχείρισης της στάθμευσης σε καθημερινή βάση, στοιχείο που στις Ελληνικές πόλεις αποδεικνύεται δύσκολη υπόθεση λόγω των υφιστάμενων πολεοδομικών, χωροταξικών και οικονομικών συνθηκών. Αντικρουόμενες ανάγκες, όπως στάθμευση για κατοίκους, εργαζόμενους & επισκέπτες, σε συνθήκες περιορισμένου χώρου απαιτούν ευέλικτες και αποτελεσματικές λύσεις.

Στο πλαίσιο των ερευνών για το ΣΒΑΚ Δήμου Καλυμνίων ως προς τα χαρακτηριστικά της στάθμευσης ισχύει ότι προβλήματα στάθμευσης παρουσιάζουν όλες οι πυκνοκατοικημένες περιοχές του νησιού ήτοι:

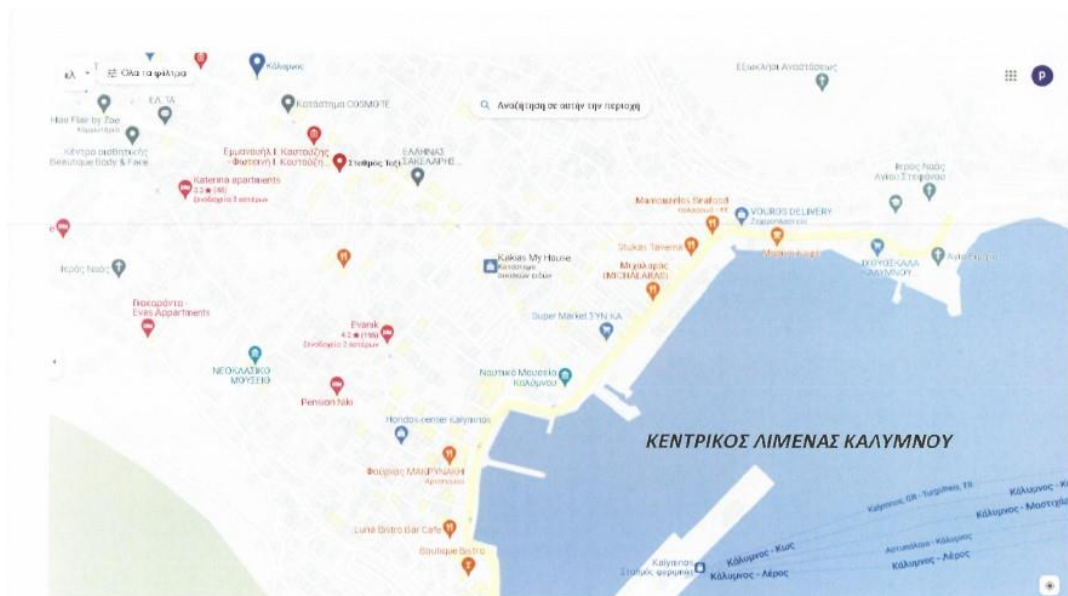
- Πόθια (σταθμός taxi Πόθιας, κεντρική παραλιακή ζώνη κτλ.)
- Χώρα (σταθμός taxi Χώρας, Σκάφη κτλ.)



**Εικόνα 11:** Άποψη κεντρικής παραλιακής ζώνης Καλύμνου.

### 6.3 ΣΗΜΑΝΤΙΚΕΣ ΡΟΕΣ ΠΕΖΩΝ.

Σημαντικές ροές πεζών εντοπίζονται κυρίως στην κεντρική παραλιακή ζώνη του νησιού (κεντρικός λιμένας) (με κίτρινο χρώμα επί των εικόνων).



**Εικόνα 12:** Σημαντικές ροές πεζών στην κεντρική παραλιακή ζώνη.

Ακόμη σημαντικές ροές παρατηρούνται και στις τουριστικές περιοχές ήτοι:

- Καστέλι – Μασούρι- Μυρτιές.





**Εικόνα 13:** Σημαντικές ροές πεζών στην περιοχή Καστέλι - Μασούρι – Μυρτιές.

- Παραλιακή ζώνη στη Ρήνα Βαθύ.



**Εικόνα 14:** Σημαντικές ροές πεζών στην περιοχή Ρήνα Βαθύ.

- Παραλιακός δρόμος στον Εμπορείο.





**Εικόνα 15:** Σημαντικές ροές πεζών στην περιοχή Εμπορείος.

- Παραλιακός δρόμος στα Βλυχάδια.



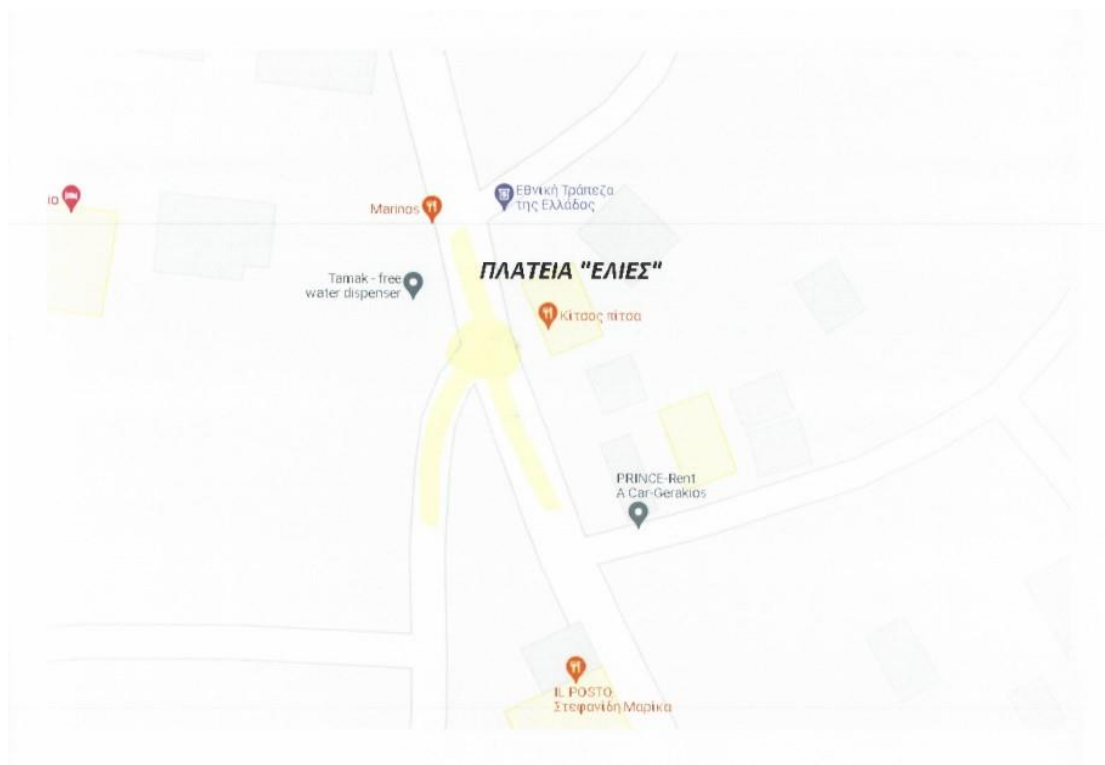
**Εικόνα 16:** Σημαντικές ροές πεζών στην περιοχή Βλυχάδια.

- Παραλιακή ζώνη Λινάρια-Καντούνι.



**Εικόνα 17:** Σημαντικές ροές πεζών στην περιοχή Λινάρια - Καντούνι.

- Πλατεία «Ελιές».



Εικόνα 18: Σημαντικές ροές πεζών στην περιοχή Πλατεία "Ελιές".

Στις προαναφερθείσες τουριστικές περιοχές, τους θερινούς κυρίως μήνες υπάρχει πρόβλημα στάθμευσης ενώ τον χειμώνα όχι.

## 6.4 ΚΑΤΑΓΡΑΦΗ ΤΟΥ ΣΥΣΤΗΜΑΤΟΣ ΜΕΣΩΝ ΜΑΖΙΚΗΣ ΜΕΤΑΦΟΡΑΣ.

### ΔΡΟΜΟΛΟΓΙΑ

Τα δρομολόγια των λεωφορείων έχουν καθοριστεί ως εξής:

ΔΡΟΜΟΛΟΓΙΑ ΛΕΩΦΟΡΕΙΩΝ (Ισχύουν από 26/4/2022)																	
ΑΝΑΧΩΡΗΣΕΙΣ ΑΠΟ ΠΟΘΙΑ		ΗΜΕΡΕΣ						ΑΝΑΧΩΡΗΣΕΙΣ ΑΠΟ ΧΩΡΙΑ		ΗΜΕΡΕΣ							
		ΔΕΥΤ	ΤΡΙΤ	ΤΕΤ	ΠΕΜ	ΠΑΡ	ΣΑΒ			ΚΥΡ	ΔΕΥΤ	ΤΡΙΤ	ΤΕΤ	ΠΕΜ	ΠΑΡ	ΣΑΒ	ΚΥΡ
Πόθια - Καστέλι		6:50	6:50	6:50	6:50	6:50	6:50		Καστέλι - Πόθια		7:15	7:15	7:15	7:15	7:15	7:15	
(Πόθια-Χώρα- Ελιές- Καντούνι- Καμάρι- Μυρτιές- Μασούρι- Αρμεός- Καστέλι)		8:50	8:50	8:50	8:50	8:50	8:50	8:50	( Καστέλι - Αρμεός- Μασούρι - Μυρτιές- Καμάρι -Καντούνι - Ελιές - Χώρα - Πόθια)		10:00	10:00	10:00	10:00	10:00	10:00	
		11:00	11:00	11:00	11:00	11:00	11:00	11:00			11:30	11:30	11:30	11:30	11:30	11:30	11:25
		13:00	13:00	13:00	13:00	13:00	13:00	13:00			13:30	13:30	13:30	13:30	13:30	13:30	13:25
		15:15	15:15	15:15	15:15	15:15	15:15	15:15			16:15	16:15	16:15	16:15	16:15	16:15	16:15
		18:30	18:30	18:30	18:30	18:30	18:30	18:30			18:55	18:55	18:55	18:55	18:55	18:55	18:55
	20:00	20:00	20:00	20:00	20:00	20:00				20:15	20:15	20:15	20:15	20:15	20:15		
Πόθια - Εμπορείος (Πόθια - Χώρα - Ελιές - Καντούνι - Καμάρι - Μυρτιές - Μασούρι - Αρμεός - Καστέλι- Αργινώντα - Σκάλια - Εμπορείος)		ΔΕΥΤ	ΤΡΙΤ	ΤΕΤ	ΠΕΜ	ΠΑΡ	ΣΑΒ	ΚΥΡ	Εμπορείος - Πόθια (Εμπορείος - Σκάλια - Αργινώντα - Καστέλι - Αρμεός- Μασούρι - Μυρτιές- Καμάρι - Καντούνι - Ελιές - Χώρα - Πόθια)		ΔΕΥΤ	ΤΡΙΤ	ΤΕΤ	ΠΕΜ	ΠΑΡ	ΣΑΒ	ΚΥΡ
		8:50	8:50	8:50	8:50	8:50	8:50	8:50			9:35	9:35	9:35	9:35	9:35	9:35	9:35
		15:15	15:15	15:15	15:15	15:15	15:15	15:15			16:00	16:00	16:00	16:00	16:00	16:00	16:00
Πόθια - Βαθύς		ΔΕΥΤ	ΤΡΙΤ	ΤΕΤ	ΠΕΜ	ΠΑΡ	ΣΑΒ	ΚΥΡ	Βαθύς - Πόθια		ΔΕΥΤ	ΤΡΙΤ	ΤΕΤ	ΠΕΜ	ΠΑΡ	ΣΑΒ	ΚΥΡ
		6:50	6:50	6:50	6:50	6:50	6:50	7:00			7:10	7:10	7:10	7:10	7:10	7:10	7:20
		14:00	14:00	14:00	14:00	14:00	14:00	14:00			14:20	14:20	14:20	14:20	14:20	14:20	14:20
		17:00	17:00	17:00	17:00	17:00	17:00	17:00			17:00	17:20	17:20	17:20	17:20	17:20	17:20
Πόθια - Βλυχάδια		ΔΕΥΤ	ΤΡΙΤ	ΤΕΤ	ΠΕΜ	ΠΑΡ	ΣΑΒ	ΚΥΡ	Βλυχάδια - Πόθια		ΔΕΥΤ	ΤΡΙΤ	ΤΕΤ	ΠΕΜ	ΠΑΡ	ΣΑΒ	ΚΥΡ
		9:00	9:00	9:00	9:00	9:00	9:00	9:00			9:20	9:20	9:20	9:20	9:20	9:20	9:20
		12:15	12:15	12:15	12:15	12:15	12:15	12:15			12:35	12:35	12:35	12:35	12:35	12:35	12:35

Πληροφορίες / Info +30 22430 51760, [www.kalymnos-isl.gr](http://www.kalymnos-isl.gr)

Τα δρομολόγια υπόκεινται σε συχνές αλλαγές. Το Δημοτικό Γραφείο Τουρισμού δεν φέρει καμία ευθύνη για τις αλλαγές αυτές.

Εικόνα 19: Δρομολόγια Λεωφορείων.

#### **ΕΙΔΟΣ ΚΑΙ ΧΩΡΗΤΙΚΟΤΗΤΑ ΤΩΝ ΟΧΗΜΑΤΩΝ**

Το είδος και η χωρητικότητα των οχημάτων παρουσιάζεται στον παρακάτω πίνακα:

**Πίνακας 4:** Είδος και χωρητικότητα οχημάτων.

A/A	ΑΡΙΘΜΟΣ ΚΥΚΛΟΦΟΡΙΑΣ	ΑΡΙΘΜΟΣ ΚΑΘΙΣΜΑΤΩΝ	ΑΡΙΘΜΟΣ ΟΡΘΙΩΝ ΑΤΟΜΩΝ
<b>ΛΕΩΦΟΡΕΙΑ ΔΗΜΟΥ ΚΑΛΥΜΝΙΩΝ</b>			
1	IKARUS KXE 4768	19	21
<b>ΛΕΩΦΟΡΕΙΑ ΤΗΣ ΕΤΑΙΡΕΙΑΣ : «ΚΑΛΥΜΝΟΣ ΠΟΛΥΔΡΑΣΤΙΚΗ ΑΕ ΟΤΑ»</b>			
2	OTOKAR KXZ 7014	21	26
3	OTOKAR KXZ 7015	34	-
<b>ΛΕΩΦΟΡΕΙΑ ΕΝΟΙΚΙΑΖΟΜΕΝΑ</b>			
4	MERCEDES ZTA 5741	22	-

#### **ΣΤΑΣΕΙΣ**

Οι στάσεις των λεωφορείων είναι οι εξής:

- 2<sup>ο</sup> σχολείο
- Filoxenia
- ΑΒ Σμάλιος
- Άγιος Αντώνιος
- Άγιος Γεώργιος – Βοθύνοι
- Άγιος Θεολόγος
- Άγιος Σάββας
- ΑΕΝ
- Ακτή
- Ανάσταση
- Αργινώντα
- Αφετηρία
- Βοθύνοι (Βλυχάδια κάτω πηγάδι)
- Βοθύνοι (πάνω πηγάδι)
- Βοθύνοι ανηφόρα
- Βούρος
- Γέφυρα άνοδος
- Γέφυρα κάθοδος
- Γήπεδο
- Δαμός – στρατόπεδο

- Δημαρχείο
- Δημοτικό σχολείο Άργους
- Εθνική Τράπεζα
- Ελιές πλατεία
- Εμπορείος
- Καλοδούκα Αγία Άννα
- Καλυμνία
- Καμάρι γαιδουρόραχο
- Καντούνι παραλία
- Καρέλλα αρχάγγελος
- Κουβάρη – πηγάδια διχάλα
- Λαμπροπούλου στροφές
- Λημιώτισσα – ανατολίτης
- Λυνάρια Καλογιάννη
- Μαρίσκα
- Μελά
- Μυρτιές περιφερειακός σταυροδρόμι
- Μυρτιές πλατεία (ψαρομάτη)
- Νοσοκομείο
- Νοσοκομείο (τσάπου)
- Νούφαρο
- Ντόβελος καστέλι
- Παιδική χαρά Μυρτιών
- Παραλία Βλυχάδια
- Περιφερειακός 1<sup>η</sup> (λίγο πάνω από Μυρτιώτισσα)
- Περιφερειακός 2<sup>η</sup> (στενό προς Τρουμουλιάρη)
- Περιφερειακός 3<sup>η</sup> (Πετεινέρη)
- Περιφερειακός 4<sup>η</sup> (Μούσσα)
- Πλάτανος Βαθύ
- Πλατεία Αγίου Βασιλείου
- Πλατεία Μασσούρι
- Πλατύς Γυαλός
- Ρήνα Βαθύ
- Σκαλιά
- Στάδιο Βαθύ
- Σταθμός ταξί (βενζινάδικο ψαρόμπα)
- Στάση Βίγλες (Λεβέντης – Πλατύγυαλος)
- Στάση Βιδάλης (SYNKA)
- Στάση Λεια (Βλυχάδια Παναγία)
- Στάση Σταυροδρόμι αεροδρόμιο
- Σταυροδρόμι Βαλσαμίδα (διχάλα)
- Συκιά
- Τράπεζα Αγάπης
- Τσουκαλιό
- Χώρα πλατεία

#### **ΕΔΡΑ**

Η έδρα των λεωφορείων βρίσκεται στον Κεντρικό Λιμένα του νησιού όπου και υπάρχει χώρος στάθμευσης των οχημάτων.



**Εικόνα 20:** Χώρος στάθμευσης λεωφορείων.

## 6.5 ΠΙΑΤΣΑ ΤΑΞΙ.

Αυτήν την περίοδο βρίσκονται σε λειτουργία 44 οχήματα ταξί, αριθμός που θεωρείται απολύτως επαρκής ακόμα και κατά τη διάρκεια του καλοκαιρινών μηνών, που η κίνηση είναι ιδιαίτερος αυξημένη λόγω των επισκεπτών στο νησί της Καλύμνου.

Υπάρχει μία πιάτσα ταξί στον εμπορικό δρόμο της Πόθιας. Χώροι στάθμευσης οχημάτων ταξί υπάρχουν επίσης στο Μασούρι, στις Μυρτιές, στο Κατούνι και στο λιμάνι.



**Εικόνα 21:** Πιάτσα ταξί.

## 6.6 ΚΑΤΑΓΡΑΦΕΣ ΑΤΥΧΗΜΑΤΩΝ ΣΤΟ ΟΔΙΚΟ ΔΙΚΤΥΟ ΤΟΥ ΝΗΣΙΟΥ.

Σύμφωνα με τα επίσημα στοιχεία από το Αστυνομικό Τμήμα Καλυμνίων έχουν γίνει τα εξής ατυχήματα στο οδικό δίκτυο του νησιού:

Το έτος **2017** έλαβαν χώρα 6 τροχαία ατυχήματα στην Κάλυμνο, εκ των οποίων το ένα με σοβαρές σωματικές βλάβες και τα 5 με ελαφρές σωματικές βλάβες.

Το έτος **2018** έλαβαν χώρα 15 τροχαία ατυχήματα στην Κάλυμνο, εκ των οποίων το 1 θανατηφόρο, τα 3 με σοβαρές σωματικές βλάβες και τα 11 με ελαφρές σωματικές βλάβες.

Το έτος **2019** έλαβαν χώρα 20 τροχαία ατυχήματα στην Κάλυμνο, εκ των οποίων τα 3 θανατηφόρα και τα 17 με ελαφρές σωματικές βλάβες.

Το έτος **2020** έλαβαν χώρα 8 τροχαία ατυχήματα στην Κάλυμνο, εκ των οποίων το 1 θανατηφόρο, 2 με σοβαρές σωματικές βλάβες και τα 5 με ελαφρές σωματικές βλάβες.

Το έτος **2021** έλαβαν χώρα 14 τροχαία ατυχήματα στην Κάλυμνο, εκ των οποίων τα 2 με σοβαρές σωματικές βλάβες και τα 12 με ελαφρές σωματικές βλάβες.

Το έτος **2022** μέχρι τώρα έλαβαν χώρα στην Κάλυμνο 5 τροχαία ατυχήματα με ελαφρές σωματικές βλάβες.

Τα σημεία αυξημένου κινδύνου είναι:

- ο περιφερειακός δρόμος Ταξιάρχη – Πηγάδια.
- ο δρόμος μπροστά από το γήπεδο Καλύμνου, περιοχή Ανάληψη.
- ο περιφερειακός δρόμος από Πάνορμο προς Καμάρι με έμφαση τον κυκλικό κόμβο στην περιοχή Ελιές.
- ο περιφερειακός δρόμος Άγιος Βασίλειος προς Βλυχάδια.
- ο περιφερειακός δρόμος Πόθια - Βαθύ.

## 7. ΤΟ ΟΡΑΜΑ ΤΗΣ ΒΙΩΣΙΜΗΣ ΑΣΤΙΚΗΣ ΚΙΝΗΤΙΚΟΤΗΤΑΣ.

Η διατύπωση ενός οράματος παρέχει μια ποιοτική περιγραφή της επιθυμητής απώτερης κατάστασης της κινητικότητας και είναι αυτό που καθοδηγεί την ανάπτυξη των κατάλληλων μέτρων σχεδιασμού για την επίτευξή της. Αποτελεί το σημείο εκκίνησης ενός ΣΒΑΚ και μπορεί να γίνει ο οδηγός του εφόσον καταστεί ευρέως αποδεκτό τόσο από τους πολίτες όσο και από τους εμπλεκόμενους φορείς. Κατά συνέπεια το όραμα οφείλει να απαντά στο ερώτημα για το είδος της πόλης που θέλουμε να ζήσουμε και με ποιον τρόπο θα ξεχωρίζει η πόλη μας από τις υπόλοιπες.

Παράλληλα το όραμα αξιοποιεί τους στόχους που τίθενται για την πόλη ή τον Δήμο από εγκεκριμένα θεσμικά κείμενα, και κατά συνέπεια τα ενσωματώνει και τα συνδυάζει με ολοκληρωμένο τρόπο.

Τέλος το όραμα θα πρέπει να είναι συμβατό με τις αρχές της βιώσιμης κινητικότητας και να περιλαμβάνει συνεπώς όλα τα μέσα και τις μορφές των μεταφορών: δημόσια και ιδιωτικά, επιβατών και εμπορευμάτων, μηχανοκίνητα και μη.

Ο χρονικός ορίζοντας που τίθεται για το κοινό όραμα για την κινητικότητα στον Δήμο είναι η δεκαετία, δηλαδή εκτείνεται μέχρι το 2032 για την επίτευξη της επιθυμητής κατάστασης.

Λαμβάνοντας υπόψη το θεσμικό και αναπτυξιακό πλαίσιο για το σχεδιασμό της Καλύμνου, την υφιστάμενη κατάσταση στην πόλη, το όραμα ενσωματώνει και συνδυάζει με ολοκληρωμένο τρόπο στοιχεία ενίσχυσης του διεθνούς ρόλου της πόλης της Καλύμνου, ανάδειξης μιας εναλλακτικής τουριστικής ταυτότητας και επίτευξης βιωσιμότητας ιδίως στον ενεργειακό τομέα.

Συνεπώς η διατύπωση του οράματος για την Βιώσιμη Κινητικότητα στην Κάλυμνο του 2032 έχει ως εξής:

**«Η Κάλυμνος ως ένας ελκυστικός τόπος εναλλακτικών μορφών μετακίνησης, για κατοίκους και επισκέπτες, με χαμηλές εκπομπές άνθρακα και βιώσιμη διαχείριση του ενεργειακού αποτυπώματος των μεταφορών»**



## 8. ΓΕΝΙΚΕΣ ΚΑΤΕΥΘΥΝΣΕΙΣ ΚΑΤΑΡΤΙΣΗΣ ΤΩΝ ΠΡΟΤΑΣΕΩΝ.

Οι γενικές κατευθύνσεις που εξετάστηκαν αρχικά και διαμόρφωσαν την προκαταρκτική προσέγγιση των προτάσεων, με στόχο τη διενέργεια της διαδικασίας διαβούλευσης, παρουσιάζονται στη συνέχεια.

### **Διαμόρφωση οδών ήπιας κυκλοφορίας.**

Ένα σημαντικό χαρακτηριστικό της βιώσιμης κινητικότητας είναι η μετατροπή οδών που αποτελούν πόλους έλξης επισκεπτών σε οδούς ήπιας/ελεγχόμενης κυκλοφορίας. Στην ευρύτερη περιοχή του Δήμου Καλυμνίων προτείνονται μια σειρά έργων που στόχο έχουν ακριβώς αυτή τη βελτίωση των όρων κινητικότητας, τόσο των μόνιμων κατοίκων όσο και των επισκεπτών στην περιοχή. Συνοπτικά, προτείνεται η διαμόρφωση και η μετατροπή οδών σε οδούς ήπιας/ελεγχόμενης κυκλοφορίας, όπου θα μειώσει σημαντικά την κυκλοφορία, θα βελτιώσει τα φαινόμενα της παράνομης στάθμευσης, θα βελτιώσει την οδική ασφάλεια, θα προωθήσει την πεζή μετακίνηση και θα αναβαθμίσει την αισθητική του τοπίου. Παραπλεύρως της οδού ήπιας/ελεγχόμενης κυκλοφορίας, προτείνεται η δημιουργία ποδηλατόδρομου και λωρίδας περιπάτου, όπου θα συνδράμουν σημαντικά στην προώθηση εναλλακτικών μορφών μετακίνησης, στην ανάδειξη των κοινόχρηστων χώρων, των χώρων πρασίνου και των χώρων αθλητικών εγκαταστάσεων, θα αναβαθμίσουν την αισθητική του τοπίου και θα μετατρέψουν την ευρύτερη περιοχή σε ένα αστικά βιώσιμο περιβάλλον για τους πολίτες. Προτείνεται η μετατροπή της Παραλιακής Οδού της Πόθιας σε οδό ήπιας κυκλοφορίας.

### **Διαμόρφωση δικτύου ποδηλατοδρόμων μετά πεζοδρομίων.**

Βασικό πυλώνα βιώσιμης κινητικότητας για μια σύγχρονη πόλη αποτελεί η προώθηση εναλλακτικών μορφών μετακίνησης, όπως η ποδηλασία και το βάδισμα. Για το λόγο αυτό, προτείνεται η δημιουργία ποδηλατόδρομου που να εξυπηρετεί τη Πόθια και να την συνδέει με τη Χώρα.

### **Χωρικός σχεδιασμός περιοχής Μελέτης.**

Προτείνεται η ανάπτυξη σχεδιασμού για την εξασφάλιση Κοινόχρηστων και Κοινοφελών χώρων καθώς και η ολοκλήρωση Τοπικών Πολεοδομικών Σχεδίων σύμφωνα με το ισχύον θεσμικό πλαίσιο για το σύνολο του Δήμου.

### **Αστικές αναπλάσεις.**

Κρίνεται σκόπιμο να προωθηθούν έργα υποδομής στο υπάρχον παραλιακό μέτωπο της Πόθιας αλλά και των παραλιακών μετώπων των υπόλοιπων οικισμών που έχουν τουριστικό ή μεταφορικό ενδιαφέρον. Επίσης προτείνονται παρεμβάσεις ανάδειξης παραδοσιακών οικισμών ή οικισμών που έχουν ιδιαίτερο χαρακτήρα, όπως επίσης και η σταδιακή αύξηση



του πράσινου για το σύνολο των οικισμών μέσω φύτευσης κατάλληλα επιλεγμένων φυτών και δέντρων.

#### **Δημιουργία σταθμών ενοικίασης ποδηλάτων.**

Για την ολοκλήρωση του δικτύου ποδηλατοδρόμων, προτείνεται η τοποθέτηση Σταθμού Ενοικίασης Ποδηλάτων σε κατάλληλες θέσεις του Δήμου. Μία τέτοια θέση δύναται να είναι ο χώρος απέναντι από το Δημαρχείο Καλύμνου. Για την ενοικίαση των ποδηλάτων προτείνεται η δημιουργία εφαρμογής για την πληροφόρηση των σημείων ενοικίασης, τις χρεώσεις, την πληρωμή μέσω συστήματος ηλεκτρονικών μέσων και την προώθηση της χρήσης μέσων φιλικών προς το περιβάλλον όπως το ποδήλατο. Επιπλέον, προτείνεται η δημιουργία σημείων πληρωμής εντός του σταθμού. Η δυνατότητα ενοικίασης θα αποδειχθεί ιδιαίτερα χρήσιμη για τους επισκέπτες, για τους τουρίστες αλλά φυσικά και για τους μόνιμους κατοίκους.

#### **Διαμόρφωση υπερυψωμένων συμβολών (πλατό).**

Η δημιουργία οδών ήπιας/ελεγχόμενης κυκλοφορίας στην περιοχή της Πόθιας και της Χώρας, πέρα από τα σημαντικά οφέλη που έχει ως προς την βιώσιμη αστική κινητικότητα των περιοχών, είναι εξίσου σημαντική για την οδική ασφάλεια. Γι' αυτό το λόγο προτείνεται η δημιουργία υπερυψωμένης συμβολής (πλατό) για την μείωση της ταχύτητας σε διασταυρώσεις και τη βελτίωση της οδικής ασφάλειας. Η διαμόρφωση της συμβολής με κατάλληλο ανάγλυφο υλικό όπως πλάκες, κυβόλιθους, χρωματιστά τσιμεντότουβλα κλπ., έχει έκταση που αγκαλιάζει ολόκληρο το πλάτος του δρόμου και ολόκληρη τη διασταύρωση, και σχεδιάζεται με συγκεκριμένες προδιαγραφές ώστε να μην υπάρχει έντονη υπερύψωση. Η υπερύψωση θα προϊδεάζει τους οδηγούς έτσι ώστε να μειώσουν ταχύτητα όταν θα προσεγγίζουν αυτές τις διασταυρώσεις. Επίσης, η διαμόρφωση αυτή δεν είναι οι κλασικού τύπου ράμπες μείωσης ταχύτητας (σαμαράκια), αλλά έχει το πλεονέκτημα ότι μέσω της υπερύψωσης αποφεύγονται τυχόν βλάβες στα οχήματα και απότομα φρεναρίσματα.

#### **Κόμβος Παραλιακή Οδός - Οδός παρά το Δημαρχείο Καλύμνου.**

Ο συγκεκριμένος κόμβος αποτελεί μία από τις κεντρικές διασταυρώσεις της Πόθιας. Αποτελείται από μία οδό διπλής κατεύθυνσης και μία οδό μονής κατεύθυνσης. Η υφιστάμενη διαμόρφωση του κόμβου, δεν βοηθάει την ομαλή ροή της κυκλοφορίας, καθώς δημιουργεί μεγάλη σύγχυση στους οδηγούς των διερχόμενων οχημάτων, με αποτέλεσμα να παρατηρούνται παραβάσεις με τον κίνδυνο ατυχήματος να εγκυμονεί. Λαμβάνοντας υπόψη τα παραπάνω κρίνεται αναγκαία η βελτίωση της γεωμετρίας του εν λόγω κόμβου με στόχο της ενίσχυσης της οδικής ασφάλειας στο σημείο και την καλύτερη οργάνωση των κινήσεων των συμβαλλόμενων οδών. Προτείνεται η ενίσχυση με την κατάλληλη οριζόντια και κάθετη σήμανση και η διερεύνηση για την εγκατάσταση συστήματος φωτεινής σηματοδότησης, καθώς οι συμβαλλόμενες κινήσεις των δύο οδών εξυπηρετούν υψηλούς κυκλοφοριακούς φόρτους.

#### **Κόμβος Παραλιακή Οδός - Οδός παρά την Εθνική Τράπεζα.**

Ο συγκεκριμένος κόμβος αποτελεί μία από τις κεντρικές διασταυρώσεις της Πόθιας. Αποτελείται από μία οδό διπλής κατεύθυνσης και μία οδό μονής κατεύθυνσης. Η υφιστάμενη διαμόρφωση του κόμβου, δεν βοηθάει την ομαλή ροή της κυκλοφορίας, καθώς δημιουργεί μεγάλη σύγχυση στους οδηγούς των διερχόμενων οχημάτων, με αποτέλεσμα να παρατηρούνται παραβάσεις με τον κίνδυνο ατυχήματος να εγκυμονεί. Λαμβάνοντας υπόψη τα παραπάνω κρίνεται αναγκαία η βελτίωση της γεωμετρίας του εν λόγω κόμβου με στόχο της ενίσχυση της οδικής ασφάλειας στο σημείο και την καλύτερη οργάνωση των κινήσεων των συμβαλλόμενων οδών. Προτείνεται η ενίσχυση με την κατάλληλη οριζόντια και κάθετη σήμανση και η διερεύνηση για την εγκατάσταση συστήματος φωτεινής σηματοδότησης, καθώς οι συμβαλλόμενες κινήσεις των δύο οδών εξυπηρετούν υψηλούς κυκλοφοριακούς φόρτους.

#### **Ενίσχυση οδικής ασφάλειας σε ευαίσθητα σημεία της περιοχής.**

Με στόχο την ενίσχυση της οδικής ασφάλειας σε σημεία της περιοχής μελέτης, όπου συναντώνται σχολεία και αθλητικές εγκαταστάσεις, προτείνεται η λήψη μέτρων μείωσης της ταχύτητας. Τέτοιες παρεμβάσεις μπορεί να είναι:

- ενίσχυση της οριζόντιας και κάθετης σήμανσης στα εν λόγω σημεία,
- στένωση του πλάτους του οδοστρώματος με διαπλατύνσεις πεζοδρομίων ή με κατάλληλες διαγραμμίσεις οδοστρώματος,
- τοποθέτηση μέσων μείωσης ταχύτητας όπως ανακλαστήρες οδοστρώματος, μειωτές ταχύτητας (πλατό), ακουστικές ταινίες, προειδοποιητικοί παλλόμενοι πορτοκαλί σηματοδότες, μετρητές ταχύτητας κ.α.

#### **Εξυπηρέτηση Δημόσιας Συγκοινωνίας.**

Η συγκεκριμένη παρέμβαση στοχεύει στην ενίσχυση της μετακίνησης με Μέσα Μαζικής Μεταφοράς. Κατά την καταγραφή της υφιστάμενης κατάστασης, κρίθηκε σκόπιμη η αναβάθμιση και ενίσχυση του δικτύου των Μέσων Μαζικής Μεταφοράς και κυρίως η βελτίωση των μετακινήσεων ενδοδημοτικά εντός της περιοχής μελέτης. Λαμβάνοντας υπόψη την ανάγκη αυτή, προτείνεται η λειτουργία μιας Δημόσιας Συγκοινωνίας, η οποία θα λειτουργεί με μικρά λεωφορεία (Mini Bus) και συχνά δρομολόγια και θα συνδέει τους οικισμούς και τα σημεία ενδιαφέροντος της περιοχής μελέτης. Επίσης, προτείνεται η δημιουργία εποχιακών διαδρομών Δημόσιας Συγκοινωνίας προς οικισμούς και πόλους έλξης (παραλίες, αρχαιολογικούς χώρους, χώρους ιδιαίτερου φυσικού κάλους κλπ) ανάλογα και με τη ζήτηση.

#### **Ελεγχόμενη στάθμευση – Διαχείριση στάθμευσης.**

Με στόχο την αύξηση Χώρων Στάθμευσης, προτείνεται αρχικά η διερεύνηση εγκατάστασης συστήματος της ελεγχόμενης στάθμευσης σε κύριους οδικούς άξονες κυρίως του κέντρου της Πόθιας και της Χώρας, ενώ για την εξασφάλιση των κατοίκων, προτείνεται αντίστοιχα και η αναλογική αύξηση των θέσεων μόνιμων κατοίκων. Ωστόσο, η εγκατάσταση του συστήματος ελεγχόμενης στάθμευσης, δεν θα πρέπει να λειτουργεί επιβαρυντικά στην εξασφάλιση του απαραίτητου πλάτους πεζοδρομίων και στην ανάπτυξη νέων πεζοδρομίων. Επίσης,

προτείνεται η χωροθέτηση θέσεων στάθμευσης οχημάτων και δίκυκλων εκτός των οικισμών ώστε να εξυπηρετηθούν οι αυξημένες ανάγκες των επισκεπτών – τουριστών κυρίως κατά τους καλοκαιρινούς μήνες.

#### **Βελτίωση αστικού εξοπλισμού.**

Έχοντας ως γνώμονα την προστασία του περιβάλλοντος και τη μείωση των παραγόμενων ρύπων, προτείνεται η ενεργειακή αναβάθμιση του δημοτικού φωτισμού. Με την αντικατάσταση ενεργοβόρων υφιστάμενων φωτιστικών σωμάτων εξοικονομείται σημαντικό κόστος λειτουργίας, ενώ προκύπτει και σημαντικός όφελος και για το περιβάλλον, καθώς τα υφιστάμενα φωτιστικά παλιάς τεχνολογίας εκλύουν μεγάλες ποσότητες CO<sub>2</sub> από την αυξημένη κατανάλωση. Επίσης, προτείνεται η αναβάθμιση αστικού εξοπλισμού και αντικατάσταση φθαρμένου τμήματός του πλησίον πόλων έλξης μετακινήσεων, πεζοδρόμων και χώρων αναψυχής.

#### **Δημιουργία σταθμών φόρτισης ηλεκτρικών οχημάτων.**

Οι επιπτώσεις της κλιματικής αλλαγής που αυξάνονται ραγδαία τις τελευταίες δεκαετίες, χρήζουν αναγκαία τη στροφή αναζήτησης και υιοθέτησης εναλλακτικών πηγών ενέργειας. Με στόχο την μείωση των παραγόμενων ρύπων και στα πλαίσια εξάλειψης των καυσαερίων που προκύπτουν από τις μηχανές εσωτερικής καύσης και τη μείωση των πόρων καυσίμων, ανακαλύφθηκε και προωθείται η χρήση ηλεκτρικών αυτοκινήτων, ελαφριών φορτηγών, ποδηλάτων και δίκυκλων (scooter) και άλλων τύπων οχημάτων, τα οποία διαθέτουν ηλεκτρικούς κινητήρες που χρησιμοποιούν την ηλεκτρική ενέργεια, αποθηκεύοντάς την σε επαναφορτιζόμενες συστοιχίες συσσωρευτών. Τα πλεονεκτήματα σε αντιδιαστολή με τα βενζινοκίνητα και πετρελαιοκίνητα αυτοκίνητα είναι η απουσία ρύπων εξάτμισης, απουσία θορύβων, σταθερή ροπή από την ακινησία έως το μέγιστο όριο στροφών λειτουργίας, χαμηλό κόστος, απουσία ανάγκης αντικατάστασης μηχανικών μερών, όπως συστήματα ανάφλεξης, πιστόνια και απουσία ανάγκης τακτικής αλλαγής λαδιών. Στα πλαίσια της προώθησης βιοκλιματικής ανάπτυξης, προτείνεται η δημιουργία σταθμών φόρτισης ηλεκτροκίνητων οχημάτων σε υφιστάμενους χώρους στάθμευσης εντός της περιοχής μελέτης, ώστε να προαχθεί η χρήση ηλεκτροκίνητων οχημάτων και κατ' επέκταση να μειωθούν οι εκπομπές ρύπων. Επίσης, προτείνεται η σταδιακή αντικατάσταση των οχημάτων του Δημοτικού Στόλου με οχήματα μηδενικών ή χαμηλών εκπομπών ρύπων.

#### **Ασφαλής πρόσβαση μαθητών στις εισόδους των σχολείων.**

Οι κυκλοφοριακές συνθήκες επί των οδών στα τμήματα όπου έχουν διαμορφωθεί εισοδοί σχολικών συγκροτημάτων θα πρέπει να επανεξετασθούν, με γνώμονα την θέσπιση πολύ αυστηρών κανόνων τήρησης της οδικής ασφάλειας και της ασφαλούς διέλευσης των μαθητών από και προς τα σχολεία. Ενδεικτικά πρέπει να θεσπιστούν μέτρα μείωσης των ταχυτήτων, αύξησης του πλάτους των πεζοδρομίων, προσθήκης κεντρικών νησίδων διαχωρισμού της κυκλοφορίας, ευδιάκριτης κατακόρυφης και οριζόντιας σήμανσης κα. Η προώθηση των νέων ρυθμίσεων θα πρέπει να προκύψει μέσω εκπόνησης ειδικής μελέτης.

#### **Εξασφάλιση προσβασιμότητας στο οδικό δίκτυο της περιοχής.**

Η ενίσχυση και η εξασφάλιση της προσβασιμότητας αποτελεί άμεση προτεραιότητα για το Σχέδιο Βιώσιμης Αστικής Κινητικότητας του Δήμου Καλύμνου. Η εξασφάλιση της προσβασιμότητας σε όλο το εύρος της περιοχής μελέτης προβλέπεται να επιτευχθεί μέσω των παρακάτω μέτρων:

- Εγκατάσταση ραμπών ΑμεΑ και οδηγών τυφλών σε όλο το μήκος των υφιστάμενων πεζοδρομίων.
- Διαπλατύνσεις πεζοδρομίων, ώστε να καλύπτεται το ελάχιστο απαιτούμενο πλάτος ελεύθερης όδευσης πεζών (1,5 μ.).
- Κατασκευή πεζοδρομίων, στα σημεία του οδικού δικτύου όπου δεν έχουν υλοποιηθεί.
- Βελτίωση της πρόσβασης των ΑΜΕΑ στα δημοτικά κτίρια και υπηρεσίες.
- Επάρκεια θέσεων στάθμευσης ΑμεΑ σε κρίσιμα σημεία – πόλους έλξης της περιοχής μελέτης.
- Εγκατάσταση συστήματος ηχητικής καθοδήγησης ατόμων με μειωμένη όραση στους φωτεινούς σηματοδότες.

#### **Ανάπτυξη έξυπνων εφαρμογών.**

Με την αύξηση των παρεχόμενων υπηρεσιών ηλεκτρονικής διακυβέρνησης προς τους πολίτες και την αναβάθμιση της υφιστάμενης ιστοσελίδας του Δήμου με πληροφόρηση για όλα τα μεταφορικά μέσα και τις υπηρεσίες του Δήμου εκτιμάται ότι θα βελτιωθεί σημαντικά η υφιστάμενη κατάσταση στις μετακινήσεις εντός του Δήμου Καλυμνίων. Ακόμη, προτείνεται η ανάπτυξη εφαρμογής κινητού για ταξί. Με αυτό τον τρόπο θα επιτευχθεί ο προγραμματισμός από πλευράς χρηστών ραντεβού, ορίζοντας την προκαθορισμένη ώρα όπου επιθυμούν να επιβιβαστούν σε ταξί όπως επίσης και να ορίσουν το σημείο επιβίβασης.

#### **Νέα μοντέλα μεταφορών.**

Κρίνεται σημαντικό να δοθούν κίνητρα στους τοπικούς επιχειρηματικούς φορείς προκειμένου να στραφούν και αυτοί από την πλευρά τους προς μια Βιώσιμη Κινητικότητα. Σε αυτή την κατεύθυνση προτείνεται η δημιουργία Τοπικής Ένωσης Επιχειρηματιών που θα προάγουν τη Βιώσιμη Κινητικότητα, καθώς και η δημιουργία συστήματος ανταποδοτικών τελών για τους κατοίκους και επιχειρηματίες που χρησιμοποιούν ηλεκτροκίνητα οχήματα. Επίσης, προτείνεται η ανάπτυξη έξυπνου συστήματος διαχείρισης τροφοδοσίας (όπως η θέσπιση ωραρίων φορτοεκφορτώσεων, η βελτιστοποίηση διαδρομών κλπ).

#### **Εναλλακτικές μορφές τουρισμού.**

Στα πλαίσια ανάπτυξης εναλλακτικών μορφών τουρισμού από πλευράς Δήμου Καλυμνίων προτείνεται η εκπόνηση μελετών για τη διερεύνηση και τις δυνατότητές τους. Σε αυτή την κατεύθυνση θα ήταν ωφέλιμη η δημιουργία ενημερωτικού – διαφημιστικού εντύπου και ηλεκτρονικού υλικού για την ανάδειξη του φυσικού τοπίου και των παραλιών του νησιού καθώς επίσης και η ανάπτυξη δράσεων ποδηλατικού τουρισμού (καμπάνιες).

#### **Παρεμβάσεις βελτίωσης των κυκλοφοριακών συνθηκών.**

Παρόλο που δεν αποτελούν τις πρώτες προτεραιότητες ενός Σχεδίου Βιώσιμης Αστικής Κινητικότητας, σίγουρα είναι κρίσιμης σημασίας παρεμβάσεις που αφορούν την βελτίωση των κυκλοφοριακών συνθηκών σε όλο το εύρος της περιοχής μελέτης. Στα πλαίσια του εν λόγω Σχεδίου προτείνεται η υλοποίηση των απαιτούμενων παρεμβάσεων κυκλοφοριακής ρύθμισης για την καλύτερη οργάνωση και ροή της κυκλοφορίας, οι οποίες θα αφορούν σε κρίσιμα σημεία εντός της περιοχής μελέτης, τα οποία θα καθοριστούν σε συνεργασία με την Αναθέτουσα Αρχή.

#### **Ενημέρωση / ευαισθητοποίηση μετακινούμενων.**

Πέραν των προτεινόμενων παρεμβάσεων, οι οποίες αναλύονται παραπάνω, είναι απαραίτητη η πλαisiώσή τους από μια σειρά παράλληλων ενεργειών και δράσεων, οι οποίες θα ενισχύσουν την σημαντικότητα της μεταστροφής από την χρήση του ΙΧ στους εναλλακτικούς τρόπους μεταφοράς και στις ΔΣ. Συγκεκριμένα, είναι σκόπιμο η ανάπτυξη μιας συντονισμένης εκστρατείας ενημέρωσης και ευαισθητοποίησης των μετακινούμενων από τους αρμόδιους φορείς. Η στρατηγική ενημέρωσης και ευαισθητοποίησης των μετακινούμενων θα πρέπει να συνδυάζει μεθοδολογίες και εργαλεία προκειμένου να επιτύχει τη μέγιστη δυνατή απήχηση. Θα πρέπει να προβάλει:

- τα πλεονεκτήματα της χρήσης εναλλακτικών μέσων μεταφοράς και σε συσχέτιση πάντα με τις παρεμβάσεις που θα πραγματοποιηθούν,
- την ενίσχυση της οικονομίας και της τουριστικής ανάπτυξης της περιοχής μελέτης, μέσω των παρεμβάσεων που προωθούν την βιώσιμη αστική κινητικότητα,
- τα μειονεκτήματα και τις επιβαρύνσεις που δημιουργεί η χρήση του ΙΧ, όχι μόνο κατά την μετακίνηση του (κυκλοφοριακή συμφόρηση, πρόβλημα στάθμευσης), αλλά και σε ευρύτερο βαθμό στο περιβάλλον.

## 9. ΑΞΙΟΛΟΓΗΣΗ ΓΕΝΙΚΩΝ ΚΑΤΕΥΘΥΝΣΕΩΝ ΠΡΟΤΑΣΕΩΝ.

### Μέτρα νέων ποδηλατολωρίδων.

Το ποδήλατο είναι ένα μέσο φιλικό προς το περιβάλλον, ευέλικτο που βελτιώνει την ποιότητα ζωής και την υγεία των κατοίκων, τόσο από άποψη άθλησης όσο και εξαιτίας του περιορισμού των εκπομπών αερίων από επικίνδυνα αέρια.

Ως εκ τούτου, θετικές τιμές οφέλους-κόστους παρατηρούνται για τα δίκτυα ποδηλατοδρόμων, με βάση την εξοικονόμηση χρόνου ταξιδιού και το χαμηλότερο κόστος υγείας και καυσίμων.

Η κατάλληλη παροχή υποδομών για την κυκλοφορία ποδηλάτων που δημιουργεί δίκτυα διαδρομών, είναι απαραίτητη για την ενθάρρυνση της ποδηλασίας. Ο σχεδιασμός του δικτύου οφείλει να εξασφαλίζει τη συνέχεια, τη λειτουργικότητα και την ασφάλεια των μετακινούμενων. Τα δίκτυα αυτά πρέπει να δημιουργηθούν από στοιχεία, όπως οι ασφαλείς διασταυρώσεις και γέφυρες που δημιουργούν κατάλληλες απευθείας διαδρομές για την κυκλοφορία ποδηλάτων.

Αναγκαία είναι και η διατήρηση ομοιόμορφων χαρακτηριστικών καθ' όλη την έκταση του δικτύου, σύμφωνα με τις κατάλληλες προδιαγραφές κατασκευής και σήμανσης, για όλους τους χρήστες της οδού που έρχονται σε αλληλεπίδραση με τους ποδηλατοδρόμους: ποδηλάτες, πεζούς και χρήστες μηχανοκίνητης κυκλοφορίας. Ανεπτυγμένα δίκτυα ποδηλάτου καταγράφονται στις ολλανδικές πόλεις όπου το ποδήλατο χρησιμοποιείται ως καθημερινό μέσο μετακίνησης, όπως στην περίπτωση του Άμστερνταμ. Για την εξασφάλιση της ασφαλούς στάθμευσης των ποδηλάτων απαιτείται η εγκατάσταση κατάλληλων ποδηλατοστασίων (stand) για στήριξη και ασφάλιση ποδηλάτων ανά τακτά διαστήματα. Σε ορισμένες μάλιστα περιπτώσεις, παρέχεται η δυνατότητα υπογείου χώρου στάθμευσης ποδηλάτων με αποτέλεσμα να μην απαιτείται η πεζή μετακίνηση στο εξωτερικό του κτιρίου και να προστατεύεται το ποδήλατο από φθορά και κλοπές.

Ορισμένες μελέτες υποστηρίζουν ότι είναι ασφαλέστερο να διαχωριστεί η κυκλοφορία ποδηλάτων από την κυκλοφορία των αυτοκινήτων και ότι, επομένως, απαιτούνται διαδρομές εκτός δρόμου.

Στην Ευρώπη λόγω του ότι το ποδήλατο είναι διαδεδομένο ως μέσο μετακίνησης για σκοπούς μετακίνησης, πέραν της αναψυχής, έχουμε και την χάραξη περιαστικών δικτύων. Στην Πολωνία μάλιστα έχουμε τους λεγόμενους «πράσινους ποδηλατόδρομους». Ειδικότερα, κοντά στο Lidzbark Warminski έχουμε την κατασκευή ποδηλατοδρόμου από συνθετικό υλικό, όπως ο ασφαλοτάπητας, έχοντας όμως μια εξαιρετική ιδιότητα, να «εγκλωβίζει» το φως του ήλιου την ημέρα και έτσι μπορεί και αυτοφωτίζεται όλη τη νύχτα. Έτσι οι ποδηλάτες μπορούν με ασφάλεια να κυκλοφορούν ακόμη και στο απόλυτο σκοτάδι πάνω του, όπως και οι πεζοί στον διπλανό διάδρομο.

Τα τελευταία χρόνια έχουμε την ανάπτυξη των συστημάτων κοινοχρήστων ποδηλάτων. Η ανάπτυξη ενός συστήματος κοινόχρηστων ποδηλάτων επιτρέπει την πρόσβαση σε ποδήλατα με αυτοματοποιημένο τρόπο και τη χρήση τους για εκτεταμένο χρονικό διάστημα. Ένα ποδήλατο είναι δυνατόν να ενοικιασθεί από συγκεκριμένο χώρο ενοικίασης και στην συνέχεια να σταθμευθεί κάπου αλλού, μέσα στην πόλη.

Κύριες ωφέλειες των σχετικών μέτρων είναι:

- Οικονομικές ωφέλειες μέσης προς υψηλής έντασης που αναμένονται να εμφανιστούν μεσοπρόθεσμα και μακροπρόθεσμα.
- Ωφέλειες στην υγεία μέσω τόσο της βελτίωσης της φυσικής κατάστασης των ποδηλατών, όσο και της μείωσης των ατμοσφαιρικών ρύπων που επηρεάζουν την υγεία του ευρύτερου πληθυσμού (όταν οι ποδηλατικές διαδρομές αντικαθιστούν τις μετακινήσεις που πραγματοποιούνται με μηχανοκίνητη μεταφορά).
- Ωφέλειες στο περιβάλλον βάρδισης καθώς οι ποδηλατικές υποδομές μπορούν επίσης να βελτιώσουν το περιβάλλον για τους πεζούς και άρα να ενθαρρύνουν το βάδισμα ως μέσο μετακίνησης.

#### **Μέτρα προώθησης του βαδίσματος.**

Τα στοιχεία δείχνουν ότι η αύξηση του βαδίσματος μπορεί να προέρθει από τη βελτίωση του περιβάλλοντος βάρδισης ή/και την στόχευση πληροφόρησης σε άτομα.

Οι παρεμβάσεις για την αύξηση της βάρδισης εξετάζονται συχνά σε γεωγραφικό επίπεδο κοινότητας ή μικρής κλίμακας, υποθέτοντας ότι οι πεζές μετακινήσεις είναι συντομότερες από τις μετακινήσεις που πραγματοποιούνται από άλλους τρόπους.

Τα περισσότερα στοιχεία επικεντρώνονται στα οφέλη για την υγεία από το περπάτημα στα μεμονωμένα άτομα. Ωστόσο, υπάρχουν αναφορές σε ορισμένες μελέτες ότι και οι τοπικές οικονομίες θα επωφεληθούν από περισσότερες πεζές μετακινήσεις.

Οι παρεμβάσεις για το βάδισμα μπορεί να απαιτήσουν βελτιώσεις στα χαρακτηριστικά του αστικού σχεδιασμού και τις υποδομές. Τέτοιες αλλαγές μπορεί ενδεχομένως να είναι δαπανηρές και δύσκολο να αιτιολογηθούν καθαρά από τα οφέλη του πρόσθετου βαδίσματος. Σε περίπτωση που διεξάγεται ανάλυση κόστους-οφέλους για τη βελτίωση των εξυπηρετήσεων για τους πεζούς (για παράδειγμα κατασκευή πεζοδρομίων), λαμβάνονται οφέλη από τη μειωμένη χρήση αυτοκινήτων και άρα τη μείωση της ατμοσφαιρικής ρύπανσης.

Οι επιχειρήσεις δίνουν μεγαλύτερη έμφαση στην ποιότητα του περιβάλλοντος βάρδισης ή του δημόσιου χώρου. Η επένδυση εδώ, σε αντίθεση με το περπάτημα αφ' εαυτού, θεωρείται ότι παρέχει οικονομικά οφέλη σε σχέση με τους πελάτες και τις αξίες ενοικίων.

Κύριες ωφέλειες των σχετικών μέτρων είναι:

- Οικονομικές ωφέλειες μέσης έντασης που αναμένονται να εμφανιστούν μεσοπρόθεσμα και μακροπρόθεσμα.

- Ωφέλειες στην υγεία μέσω τόσο της βελτίωσης της φυσικής κατάστασης όσο και της ψυχικής υγείας.
- Κοινωνικές ωφέλειες μέσω της συμμετοχής σε προγράμματα βαδίσματος σε επίπεδο γειτονιάς-τοπικής κοινότητας, τα οποία μπορούν να αυξήσουν τις αντιλήψεις των συμμετεχόντων για τις κοινωνικές συνδέσεις και αποτελούν μέρος της κοινότητάς τους.

Η διαπλάτυνση πεζοδρομίων είναι μια πρακτική που συναντάται σε αρκετά μέρη του κόσμου. Στις αρχές της δεκαετίας 2010, η πόλη του Sarasota, FL στις ΗΠΑ σχεδίασε ένα έργο διαπλάτυνσης των πεζοδρομίων σε πέντε τμήματα του κεντρικού δρόμου της πόλης. Ανάλογα παραδείγματα καταγράφονται τα τελευταία χρόνια και σε πολλές ελληνικές πόλεις.

Μια επίσης διαδεδομένη τακτική είναι η δημιουργία δικτύων πεζοδρόμων και πράσινων διαδρομών. Μεγάλα δίκτυα πεζοδρόμων, εντοπίζονται στην Κοπεγχάγη στη Δανία, στο Zermatt στις ελβετικές Άλπεις, στα χωριά του Cinque Terre στην Ιταλία, στη Ghent και στο ιστορικό κέντρο του Hasselt στο Βέλγιο κλπ., αλλά και σε ελληνικές πόλεις όπως η Λάρισα και η Καρδίτσα.

Ένα σημαντικό στοιχείο που συμβάλλει στην ενίσχυση της κίνησης και παρουσίας του πεζού στις πόλεις είναι ο αστικός εξοπλισμός. Η Las Ramblas στη Βαρκελώνη, Ισπανία είναι χαρακτηριστικό παράδειγμα πεζοδρόμου, ο οποίος παρέχει τη δυνατότητα στάσης και συζήτησης των πεζών. Τα καθιστικά σώματα είναι τοποθετημένα διάσπαρτα και με αυθορμητισμό ώστε να επιτρέπονται οι συζητήσεις των χρηστών του χώρου, κάτι που δεν ευνοείται από τα τυπικά παγκάκια.

Τέλος, σε όποια διαμόρφωση τελικά προωθηθεί, πρέπει η ελεύθερη και ανεμπόδιστη κίνηση ΑμεΑ να αποτελεί προτεραιότητα με στόχο την ισοτιμία των πολιτών, μια έννοια που επεκτείνεται και στην ισότιμη πρόσβαση σε χώρους της πόλης και σημεία ενδιαφέροντος. Ειδικότερα, δράσεις που εστιάζουν στην προώθηση της κινητικότητας ΑμεΑ είναι η δημιουργία ραμπών, η αφαίρεση/ περιορισμός εμποδίων και η δημιουργία δικτύου όδευσης τυφλών.

### **Μέτρα συστημάτων Δημόσιων Συγκοινωνιών.**

Τα αστικά συστήματα μεταφοράς που ανταποκρίνονται στην ζήτηση (on-demand) μπορούν να αποτελέσουν αποτελεσματικό μέσο για την παροχή μεταφορικών υπηρεσιών προς τους «φτωχούς της κινητικότητας» σε χαμηλότερο κόστος από ό,τι οι εναλλακτικές λύσεις (όπως τα επιδοτούμενα ταξί).

Καθώς τα συστήματα αυτά εξυπηρετούν γενικά περιοχές χαμηλότερης πυκνότητας, απαιτούν κάποιο επίπεδο επιδότησης.

Τα συστήματα αυτά είναι πιο επιτυχημένα όταν εξυπηρετούν έναν μικρό αριθμό κέντρων δραστηριότητας εντός μιας περιορισμένης γεωγραφικής περιοχής (10-15km<sup>2</sup>).

Κύριες ωφέλειες των σχετικών μέτρων είναι:



- Οικονομικές ωφέλειες υψηλής έντασης που αναμένονται να εμφανιστούν μακροπρόθεσμα.
- Ωφέλειες κοινωνικής ισότητας καθώς οι χρήστες των συστημάτων φαίνεται να προέρχονται από ομάδες χαμηλών έως μεσαίων εισοδημάτων.
- Ωφέλειες κινητικότητας για πολλές κοινωνικές ομάδες καθώς προσφέρονται σε αυτούς που δεν έχουν πρόσβαση σε ΙΧ αυτοκίνητο ή κατοικούν σε περιοχές όπου οι συμβατικές δημόσιες συγκοινωνίες είναι λιγότερο αποδοτικές.

Ο Δήμος Nierotomice (κοντά στην Κρακοβία της Πολωνίας) προχώρησε σε αυτή τη λύση μέσω της υιοθέτησης του συστήματος Tele-Bus, μία on-demand bus υπηρεσία, χωρίς τακτικά δρομολόγια ή χρονοδιάγραμμα, που λειτουργεί σε τρεις περιοχές με χαμηλές πληθυσμιακές πυκνότητες. Οι χρήστες μπορούν να ζητήσουν να μετακινηθούν μεταξύ δύο από τις 77 στάσεις στην περιοχή κάλυψης, έως και 30 λεπτά πριν από την απαιτούμενη αναχώρηση. Οι κύριες ομάδες χρηστών είναι εργαζόμενοι, μαθητές και ηλικιωμένοι, και παρά την αρχική αντίθεση για την ακύρωση των παραδοσιακών λεωφορείων, το σύστημα DRT εξυπηρετεί σήμερα κατά μέσο όρο περισσότερους από 3.500 χρήστες ανά μήνα με αυξητικές τάσεις. Σημειώνεται ότι όταν το σύστημα ξεκίνησε το 2007 εξυπηρετούσε μηνιαίως μόλις 300 επιβάτες.

Στην προώθηση των Δημόσιων Αστικών Συγκοινωνιών σημαντικό ρόλο διαδραματίζει η αναβάθμιση του εξοπλισμού των στάσεων (στέγαστρα και τηλεματική). Σημαντικό παράδειγμα τηλεματικής/πληροφόρησης των επιβατών αποτελεί το σύστημα των έξυπνων στάσεων του ΟΑΣΘ. Μέσω της χρήσης ηλεκτρονικών πινακίδων μεταβλητών μηνυμάτων υποδεικνύεται στους επιβάτες μιας στάσης ο αριθμός των λεπτών άφιξης της λεωφορειακής γραμμής σε μια συγκεκριμένη στάση.

#### **Μέτρα ενθάρρυνσης της χρήσης βιώσιμων μετακινήσεων.**

Οι «καμπάνιες» μάρκετινγκ φαίνεται ότι επιτυγχάνουν τον επιδιωκόμενο σκοπό τους, με θετικά αποτελέσματα για παρεμβάσεις σχετικά με την οδική ασφάλεια, την ποδηλασία και τον τρόπο μετακίνησης.

Οι παρεμβάσεις μάρκετινγκ ατομικών μετακινήσεων μπορούν, εξ ορισμού, να παρέχουν πιο εστιασμένες ενέργειες. Μειώσεις στις μετακινήσεις αυτοκινήτων που κυμαίνονται από 5%-15% έχουν παρατηρηθεί από το μάρκετινγκ ατομικών μετακινήσεων, ενώ το κόστος είναι χαμηλό.

Τα προγράμματα επιβράβευσης για τη χρήση των δημόσιων μεταφορών είναι σε θέση να αυξήσουν τον αριθμό των πελατών και να επιτύχουν υψηλή αφοσίωση.

Τα προγράμματα «οικολογικής οδήγησης» φαίνεται να είναι ένας οικονομικά αποδοτικός τρόπος για την μείωση των εκπομπών CO<sub>2</sub>. Από επιχειρηματικής άποψης, η εκπαίδευση με οικολογική οδήγηση μπορεί να επιτύχει την επιστροφή χρημάτων μέσω της εξοικονόμησης καυσίμων.

Κύριες ωφέλειες των σχετικών μέτρων είναι:

- Οικονομικές ωφέλειες χαμηλής έντασης που όμως αναμένονται να εμφανιστούν βραχυπρόθεσμα.
- Ωφέλειες οδικής ασφάλειας μέσω της αλλαγών στο στυλ οδήγησης από την προώθηση της οικολογικής οδήγησης, καθώς και μειωμένο θόρυβο και λιγότερο άγχος για τους οδηγούς.
- Κοινωνικές ωφέλειες καθώς η μετατόπιση από το αυτοκίνητο σε εναλλακτικά μέσα που έχουν επιφέρει οι εκστρατείες έχουν τη δυνατότητα να επιφέρουν ευρύτερα οφέλη ποιότητας του αέρα και θορύβου στις κοινότητες.

Σε εθνικό επίπεδο Το Υπουργείο Ενέργειας και Περιβάλλοντος υποστηρίζει την Επιτροπή Προσβασιμότητας και τις εκστρατείες Ecomobility και Free Mobility που εστιάζουν στην ευαισθητοποίηση των νέων σε θέματα βιώσιμης και απρόσκοπτης κινητικότητας στον αστικό ιστό, ενώ συνεχίζει να δίνει ιδιαίτερη βαρύτητα στον στρατηγικό σχεδιασμό της Ευρωπαϊκής Εβδομάδας Κινητικότητας.

#### **Μέτρα σχεδιασμού παράκτιων μετώπων και παραλιών.**

Το πρώτο βήμα στη διευκόλυνση ατόμων με δυσκολία στην πρόσβαση σε παραλίες είναι η αγορά και η τοποθέτηση εξοπλισμού. Το επόμενο, όμως, που σχετίζεται με την ποιότητα των παρεχόμενων υπηρεσιών είναι η συντήρηση του εξοπλισμού και η διαχείρισή του. Από τις πιο σημαντικές υποδομές είναι οι διάδρομοι πρόσβασης ΑμεΑ στις παραλίες. Οι διάδρομοι αυτοί άλλοτε είναι κατασκευασμένοι από συμβατικά υλικά και αποτελούν μόνιμες παρεμβάσεις στον αιγιαλό ή αποτελούν βραχυπρόθεσμες παρεμβάσεις.

Το Σπλιτ είναι μια μεγάλη πόλη της Κροατίας που, σε συνδυασμό με το Ντουμπρόβνικ, προσελκύει μεγάλο αριθμό τουριστών κατά τους θερινούς μήνες. Για την εξυπηρέτηση ΑμεΑ, υπάρχουν παραλίες στην ευρύτερη περιοχή της πόλης που διαθέτουν υποδομή, η οποία μπορεί να συμβάλει στην προσέλυσή τους σε αυτές. Χαρακτηριστική τέτοια παραλία είναι η Zrjan beach. Πέραν των ραμπών που υπάρχουν σε συγκριμένα σημεία για την πρόσβαση του κοινού στον προσβάσιμο χώρο στάθμευσης, τα αποδυτήρια, τα ντουζ και τουαλέτες, είναι εξοπλισμένη και με ανελκυστήρα για την είσοδο και έξοδο ΑμεΑ στη θάλασσα.

Αναφορικά με καλές πρακτικές παρακτίων μετώπων, ως προς τα γεωμετρικά χαρακτηριστικά τους στο θαλάσσιο μέτωπο του Λάγκος, η αξιοποίηση των όμορων της θάλασσας περιοχών έγινε με την ανάπτυξη πεζοδρομημένων επιφανειών. Κατά κύριο λόγο, το πλάτος του πεζοδρομίου είναι τα 6 μ., ενώ λωρίδα πρασίνου (σε ορισμένα σημεία πρόκειται για μικρότερα παρτέρια), πλάτους 1,5 μ., το διαχωρίζει από το οδόστρωμα, αυξάνοντας το επίπεδο προστασίας των πεζών. Σε απόσταση, κατά μέσο όρο 7 μ. έχουν φυτευτεί φοίνικες, δεδομένου του κλίματος της περιοχής.

Το Ρίμινι (Rimini) αποτελεί μια μεγάλη πόλη στην ανατολική Ιταλία που βρέχεται από την Αδριατική. Η μεγάλη ακτογραμμή, πλάτους περίπου 100 μ., εντός της πόλης αξιοποιείται σχεδόν στο σύνολό της, ως πλαζ. Το παραλιακό πεζοδρόμιο συνολικού πλάτους 5 μ. διαιρείται σε χώρο κίνησης ποδηλάτου (1,5 μ.) – μονή κατεύθυνση αντίθετη της κίνησης των ποδηλάτων στην ποδηλατολωρίδα, δρώντας συνολικά ως αμφίδρομος ποδηλατόδρομος, χώρο κίνησης πεζών (2 μ.) και νησίδα πρασίνου (1,5 μ.). Το μήκος της τελευταίας είναι περίπου 20 μ. Μεταξύ δύο νησίδων μεσολαβεί πεζοδρομημένη επιφάνεια που κατευθύνει

τους πεζούς προς την πλαζ. Στον μικρό υπο-χώρο αυτό τοποθετούνται παγκάκια τα οποία είναι τοποθετημένα σε κατεύθυνση διαφορετική από την ανατολή, δηλαδή τη θέα προς τη θάλασσα. Φωτιστικά σώματα εστιασμένα στην κίνηση του πεζού δεν υπάρχουν, παρά μόνο τα φωτιστικά σώματα της οδού και προβολείς στην επιφάνεια της πλαζ.

Στην Λεμεσό κατά καιρούς είχαν κατασκευαστεί κάποιες τμηματικές οδεύσεις για τους πεζούς, οι οποίες ωστόσο δεν συνδέονται μεταξύ τους, στο παραλιακό μέτωπο των Δήμων Λεμεσού, Αγίου Αθανασίου και Γερμασόγειας. Με την ολοκλήρωση των έργων θα συμπληρωθεί το δίκτυο παραλιακών πεζοδρόμων της Λεμεσού σε ένα συνολικό μήκος 13 χλμ. Περίπου, ξεκινώντας από τον Δήμο Λεμεσού στα δυτικά μέχρι τα όρια του Αγίου Τύχωνα στα ανατολικά.

Σκοπός του έργου είναι η παροχή ποιοτικής πρόσβασης προς και κατά μήκος της παραλίας, σε όλες τις ομάδες πληθυσμού περιλαμβανομένων και των ΑμεΑ, όλες τις ώρες της μέρας και η συμπλήρωση του «παζλ» των υφιστάμενων τμημάτων πεζοδρόμων εκατέρωθεν ώστε να μπορέσει να λειτουργήσει συνολικά σαν δίκτυο εντός του αστικού ιστού.

### **Μέτρα προώθησης της ηλεκτροκίνησης.**

Η ηλεκτροκίνηση προωθείται ως μια από τις σημαντικότερες και αποτελεσματικότερες εναλλακτικές προτάσεις μείωσης της ατμοσφαιρικής ρύπανσης. Βελτιώνει την ποιότητα ζωής στις πόλεις, μειώνει τον θόρυβο, βελτιώνει την ατμόσφαιρα και μειώνει τα περιστατικά πρόωρης θνησιμότητας του πληθυσμού.

Σε διεθνές επίπεδο, η ηλεκτροκίνηση φαίνεται να αποτελεί τη βασική λύση για μετάβαση σε ένα περιβάλλον οδικών μετακινήσεων μηδενικών εκπομπών, με το 31% του παγκόσμιου στόλου οχημάτων να προβλέπεται πως θα είναι ηλεκτρικός έως το 2040 με την Ελλάδα να υποστηρίζει τις νομοθετικές πρωτοβουλίες της Ευρωπαϊκής Επιτροπής για τη μείωση των εκπομπών αερίων του θερμοκηπίου.

Η Περιφέρεια Κεντρικής Μακεδονίας οργανώνει τη δράση “Voltaro” με στόχο την ευαισθητοποίηση των πολιτών σε θέματα βιώσιμης αστικής κινητικότητας με τη συμμετοχή εθελοντών. Η ανάγκη για την εν λόγω δράση προέκυψε από το γεγονός ότι αν και υπάρχει πλήθος καλών πρακτικών στους τομείς της κινητικότητας και του περιβάλλοντος, το ευρύ κοινό δεν τις γνωρίζει. Η ιδέα λοιπόν για την οργάνωση της συγκεκριμένης δράσης είναι να παρέχει όλη εκείνη την πληροφόρηση στους πολίτες σχετικά με καλές πρακτικές στο κομμάτι της αστικής κινητικότητας καθώς και σε άλλα περιβαλλοντικά θέματα, ενώ αυτοί κάνουν τον περίπατό τους μία Κυριακή στην παραλία της Θεσσαλονίκης και ως εκ τούτου είναι πιο χαλαροί και συνήθως πιο δεκτικοί σε μια τέτοιου τύπου πληροφόρηση. Οι πολίτες μπορούν να περιηγηθούν ανάμεσα από ηλεκτρικά ποδήλατα, ηλεκτρικά πατίνια, ηλεκτρικά αυτοκίνητα και τους σταθμούς φόρτισης τους, να μπουν σε ένα φορητό πιλοτήριο και να μάθουν τον τρόπο που πρέπει να οδηγούμε, να ενημερωθούν σχετικά με τη χρήση των μη επανδρωμένων αεροσκαφών, καθώς και για ένα πλήθος τεχνολογικών εξελίξεων που μπορούν να κάνουν τις καθημερινές μας δραστηριότητες στην πόλη περισσότερο φιλικές προς το περιβάλλον. Επιπλέον, οι πολίτες μπορούν να ενημερωθούν και για το ζήτημα της ανακύκλωσης και πιο συγκεκριμένα για τα ανακυκλώσιμα υλικά, τις νέες

αυτοδιαχειριζόμενες δομές συλλογής ανακυκλώσιμων υλικών και μερικά από τα εκατοντάδες χρήσιμα προϊόντα που προέρχονται από την ανακύκλωση αποβλήτων.

Η εν λόγω εκδήλωση πραγματοποιείται σε ετήσια βάση μία Κυριακή του Σεπτεμβρίου και το κόστος της υπολογίζεται περίπου σε 19.000 € ετησίως. Χρηματοδοτείται από ιδίους πόρους, ενώ μέρος των εξόδων καλύπτεται από χορηγίες ιδιωτών επιχειρήσεων. Την ευθύνη για την οργάνωση έχει ο Αντιπεριφερειάρχης Ανάπτυξης και Περιβάλλοντος με την ενεργή συμμετοχή περίπου 50 εθελοντών.

Οι βασικές προκλήσεις που πρέπει να αντιμετωπιστούν σε μια τέτοια δράση είναι πρώτον η προσέλκυση μεγάλου αριθμού εθελοντών και δεύτερον το να μην επαναλαμβάνονται κάθε χρόνο οι ίδιες δραστηριότητες. Η πρακτική αυτή μπορεί να μεταφερθεί σε οποιαδήποτε περιοχή χωρίς περιορισμούς και το ενδιαφέρον της έγκειται στο χαμηλό απαιτούμενο κόστος και στην προαγωγή του εθελοντισμού.

Παράλληλα, η Περιφέρεια προχώρησε στην εγκατάσταση του πρώτου κοινόχρηστου σταθμού φόρτισης για ηλεκτρικά αυτοκίνητα στη Θεσσαλονίκη έπειτα από την επιτυχή ολοκλήρωση της εκδήλωσης για την ηλεκτροκίνηση «Voltάρω 2018». Ο πρώτος κοινόχρηστος σταθμός φόρτισης ηλεκτρικών αυτοκινήτων από την Περιφέρεια Κεντρικής Μακεδονίας έχει τοποθετηθεί μπροστά από το νέο κτίριο της Περιφέρειας Κεντρικής Μακεδονίας στην περιοχή του λιμανιού (26ης Οκτωβρίου 64, Θεσσαλονίκη) και ήδη βρίσκεται σε πλήρη λειτουργία.

Ο εν λόγω σταθμός έχει τη δυνατότητα φόρτισης δύο (2) ηλεκτρικών αυτοκινήτων ταυτόχρονα, με μέγιστο παροχή ηλεκτρικού φορτίου τα 22 kW για κάθε πρίζα και η χρήση του είναι δωρεάν.

## 10. ΔΙΚΤΥΟ ΦΟΡΕΩΝ - ΔΙΑΔΙΚΑΣΙΑ ΔΙΑΒΟΥΛΕΥΣΗΣ.

### 10.1 ΔΙΚΤΥΟ ΦΟΡΕΩΝ.

Για τις ανάγκες κατάρτισης του ΣΒΑΚ αναγνωρίστηκαν οι εμπλεκόμενοι φορείς που κλήθηκαν να αποτελέσουν το δίκτυο φορέων του ΣΒΑΚ. Παράλληλα προετοιμάστηκε σύμφωνα δέσμευση στις αρχές της βιώσιμης κινητικότητας και συνεργασίας του Δικτύου Φορέων με τον φορέα εκπόνησης του ΣΒΑΚ. Οι φορείς ενημερώθηκαν αρχικά με την αποστολή επιστολής που περιλάμβανε το σύμφωνο συμμετοχής (βλ. ΠΑΡΑΡΤΗΜΑ), το οποίο υπέγραψαν οι εξής:

- Δήμος Καλυμνίων
- Αστυνομικό Τμήμα Καλυμνίων
- Σύλλογος Ιδιοκτητών Ενοικιαζόμενων Δωματίων Καλύμνου «Ξενίας»
- Νομαρχιακός Σύλλογος ΑΜΕΑ

### 10.2 ΔΙΑΔΙΚΑΣΙΑ ΔΙΑΒΟΥΛΕΥΣΗΣ.

Το τελικό όραμα προέκυψε μετά από την διαδικασία τη 2<sup>ης</sup> διαβούλευσης. Η έναρξη της 2<sup>ης</sup> διαβούλευσης με τους κατοίκους του Δήμου Καλυμνίων και η ενημέρωσή τους για την εκπόνηση του ΣΒΑΚ έγινε με τη δημοσίευση Δελτίου Τύπου στις 19/12/2022. Στην παρούσα φάση διενεργήθηκε ανοιχτή ηλεκτρονική διαβούλευση σχετικά με το όραμα, τις προτεραιότητες και τις εναλλακτικές προτάσεις για την κινητικότητα στην περιοχή της Χώρας και Πόθιας. Οι προτάσεις προέκυψαν έπειτα από την ενδελεχή ανάλυση της υφιστάμενης κατάστασης, αλλά και λαμβάνοντας υπόψη τις απόψεις των πολιτών έτσι όπως αυτές καταγράφηκαν στο πλαίσιο της 1<sup>ης</sup> διαβούλευσης. Τα αποτελέσματα της παρούσας 2ης διαβούλευσης θα ληφθούν υπόψη έτσι ώστε να διαμορφωθεί το τελικό Κοινό Όραμα και να διαμορφωθεί το Στρατηγικό Σχέδιο Βιώσιμης Αστικής Κινητικότητας.

Συνοπτικά το ερωτηματολόγιο διαρθρώνεται σε πέντε (5) ενότητες (το πλήρες ερωτηματολόγιο βρίσκεται στο Παράρτημα):

- Στοιχεία ιδιότητας ερωτώμενου
- Επιθυμητό μέλλον της Καλύμνου
- Όραμα για την κινητικότητα το 2033
- Προτεραιότητες για την κινητικότητα
- Στόχοι για την κινητικότητα

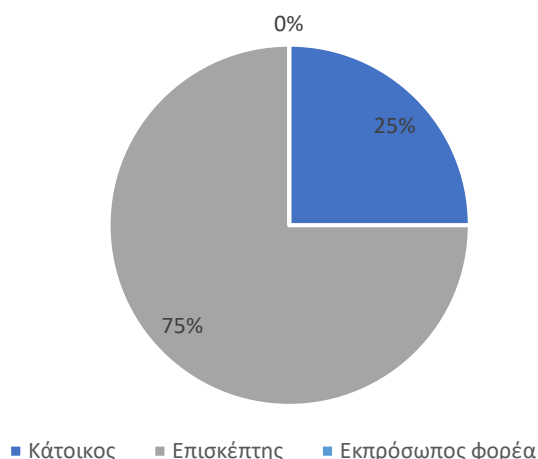
Το Δελτίο Τύπου και το ερωτηματολόγιο αναρτήθηκε στον ιστότοπο του Δήμου και δημοσιεύθηκε σε τοπικά Μέσα Μαζικής Ενημέρωσης (ΜΜΜ), ενημερωτικά site, και μέσα κοινωνικής δικτύωσης του Δήμου.

### Παρουσίαση αποτελεσμάτων

Η 1<sup>η</sup> Ενότητα του ερωτηματολογίου καταγράφει στοιχεία ιδιότητας των ερωτηθέντων.

### Είστε μόνιμος κάτοικος του Δήμου Καλυμνίων;

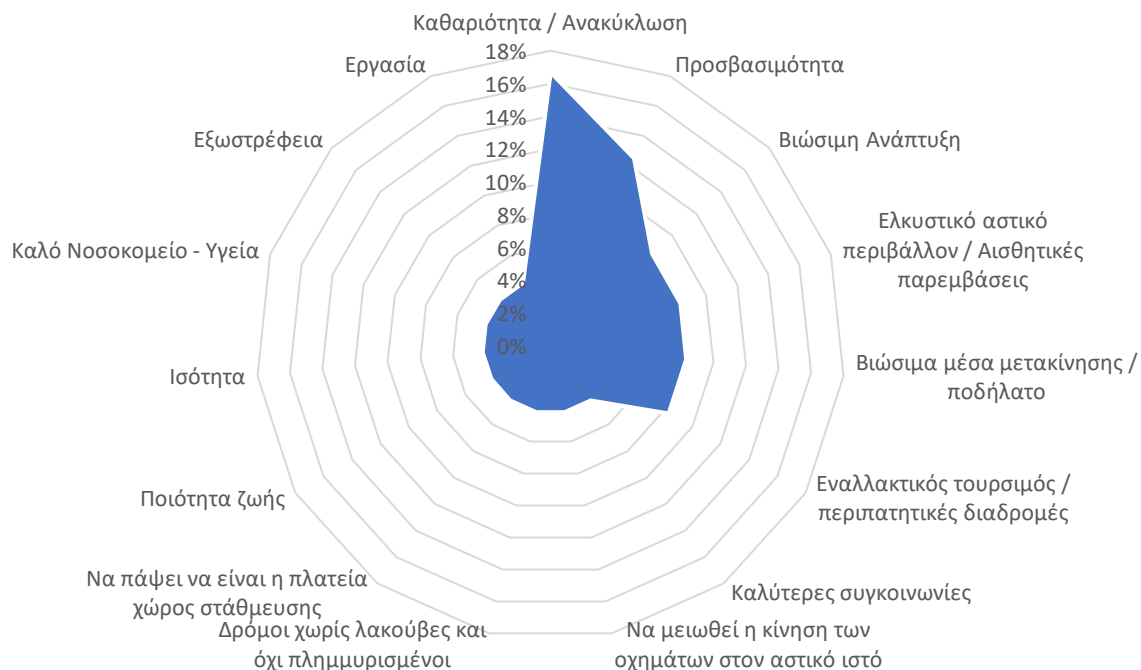
Η πρώτη ερώτηση του ερωτηματολογίου αφορούσε τη μόνιμη κατοικία των ερωτηθέντων. Σύμφωνα με τις απαντήσεις που δόθηκαν, το 75% είναι επισκέπτες του Δήμου Καλυμνίων, ενώ το 25% είναι μόνιμοι κάτοικοι του Δήμου.



### Η 2<sup>η</sup> Ενότητα του ερωτηματολογίου καταγράφει Επιθυμητό μέλλον της Καλύμνου.

**Παρακαλώ γράψτε τρεις λέξεις ή σύντομες προτάσεις που θεωρείται ότι θα πρέπει να ισχύουν το 2033 για την Κάλυμνο.**

Στην συγκεκριμένα ερώτηση, η οποία ζητούσε από τους ερωτηθέντες να αναφέρουν τρεις λέξεις ή σύντομες προτάσεις που θεωρείται ότι θα πρέπει να ισχύουν το 2033 για την Κάλυμνο, δόθηκε πληθώρα απαντήσεων. Συγκεκριμένα, το 17% των απαντήσεων αφορούσαν την «Καθαριότητα / Ανακύκλωση», το 13% των απαντήσεων έχουν σχέση με την «Προσβασιμότητα». Στην συνέχεια οι απαντήσεις «Βιώσιμη Ανάπτυξη», «Ελκυστικό αστικό περιβάλλον / Αισθητικές παρεμβάσεις», «Βιώσιμα μέσα μετακίνησης / ποδήλατο», «Εναλλακτικός τουρισμός / περιπατητικές διαδρομές» αποτελούν το 8% των απαντήσεων αντίστοιχα. Τέλος, οι απαντήσεις «Καλύτερες συγκοινωνίες», «Να μειωθεί η κίνηση των οχημάτων στον αστικό ιστό», «Δρόμοι χωρίς λακκούβες και όχι πλημμυρισμένοι», «Να πάψει να είναι η πλατεία χώρος στάθμευσης», «Ποιότητα ζωής», «Ισότητα», «Καλό Νοσοκομείο – Υγεία», «Εξωστρέφεια» και «Εργασία» αποτελούν το 4% των απαντήσεων αντίστοιχα.



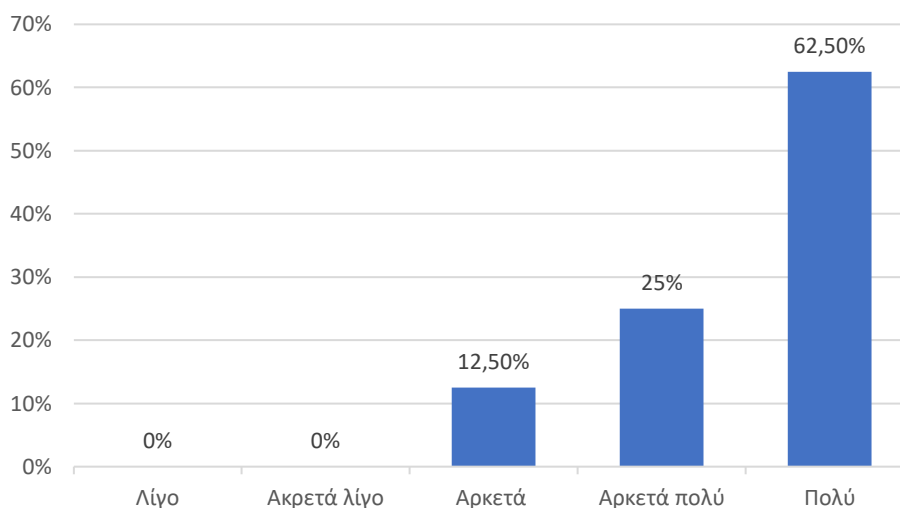
**Η 3<sup>η</sup> Ενότητα** του ερωτηματολογίου περιγράφει το όραμα για την κινητικότητα το 2033.

Παρακάτω δίνεται το όραμα για την κινητικότητα το 2033 στην Κάλυμνο.

Δημιουργία ενός βιώσιμου πράσινου αστικού περιβάλλοντος, μέσω της εξασφάλισης της προσβασιμότητας για όλους και της προώθησης ήπιων μέσων μεταφοράς, σε συνδυασμό με την ενίσχυση του ρόλου των Μέσων Μαζικής Μεταφοράς και την καλύτερη οργάνωση των συνθηκών κυκλοφορίας και στάθμευσης

**Συμφωνείτε με την παραπάνω διατύπωση του Οράματος του ΣΒΑΚ;**

Το παρακάτω γράφημα παρουσιάζει το ποσοστό των ερωτηθέντων που συμφωνούν με το παραπάνω όραμα του ΣΒΑΚ. Συγκεκριμένα, η πλειοψηφία συμφωνούν πολύ με την παραπάνω διατύπωση του Οράματος του Σχεδίου Βιώσιμης Αστικής Κινητικότητας (62,5%). Στην συνέχεια το 25% συμφωνούν αρκετά πολύ, ενώ μόλις το 12,5% συμφωνούν αρκετά.

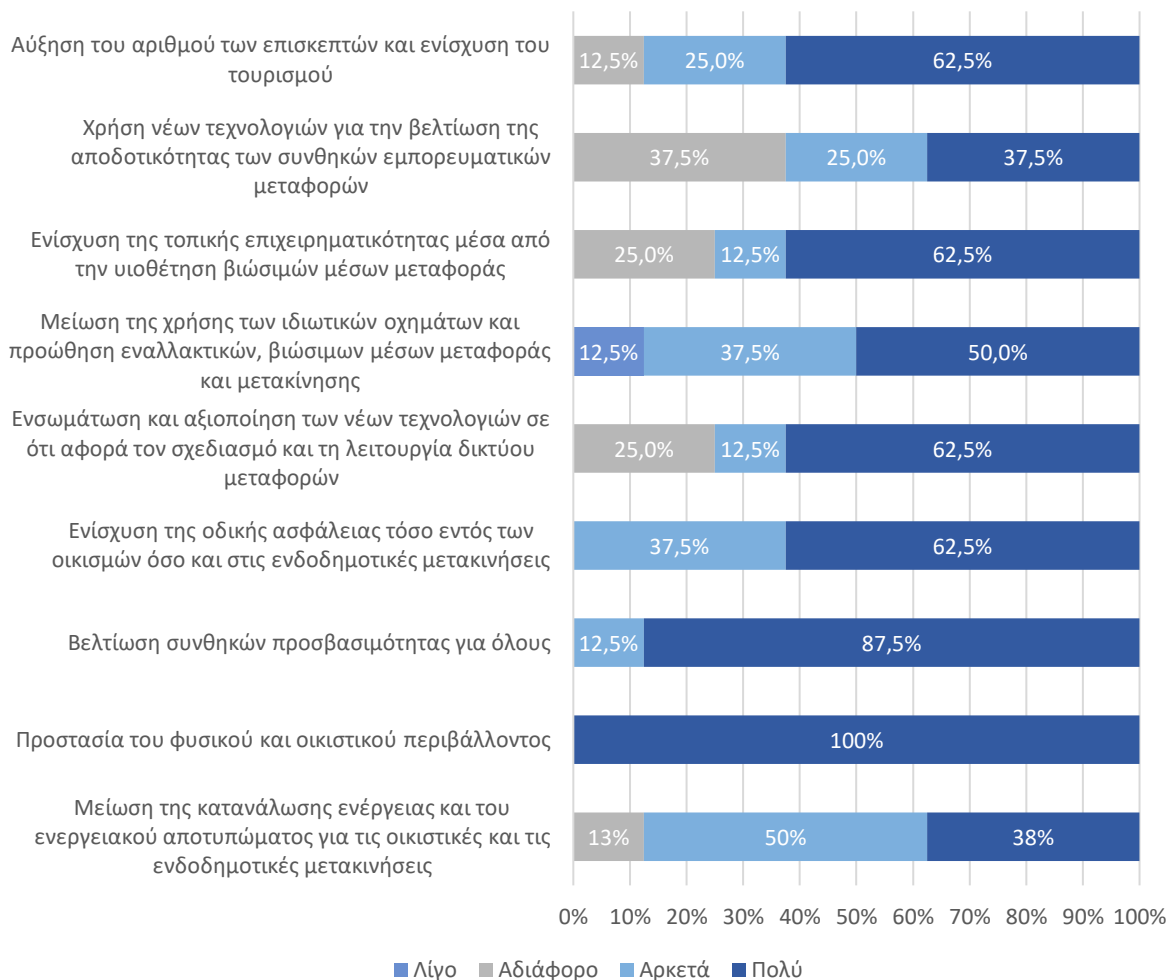


**Η 4<sup>η</sup> Ενότητα** του ερωτηματολογίου περιγράφει τις προτεραιότητες για την κινητικότητα.

#### **Συμφωνείτε με τις παρακάτω προτεραιότητες;**

Παρατηρείται ότι το σύνολο των ερωτηθέντων συμφωνεί απόλυτα με την προτεραιότητα «Προστασία του φυσικού και οικιστικού περιβάλλοντος». Στην συνέχεια το 87,5% συμφωνούν με την προτεραιότητα «Βελτίωση συνθηκών προσβασιμότητας για όλους», ενώ το 62,5% αντίστοιχα συμφωνεί με τις προτεραιότητες «Ενίσχυση της οδικής ασφάλειας τόσο εντός των οικισμών όσο και στις ενδοδημοτικές μετακινήσεις», «Ενσωμάτωση και αξιοποίηση των νέων τεχνολογιών σε ότι αφορά τον σχεδιασμό και τη λειτουργία δικτύου μεταφορών», «Ενίσχυση της τοπικής επιχειρηματικότητας μέσα από την υιοθέτηση βιώσιμων μέσων μεταφοράς», «Αύξηση του αριθμού των επισκεπτών και ενίσχυση του τουρισμού». Όσον αφορά την προτεραιότητα «Μείωση της χρήσης των ιδιωτικών οχημάτων και προώθηση εναλλακτικών, βιώσιμων μέσων μεταφοράς και μετακίνησης» οι ερωτηθέντες συμφωνούν κατά 50% πολύ, ενώ κατά 37,5% συμφωνούν πολύ με την προτεραιότητα «Χρήση νέων τεχνολογιών για την βελτίωση της αποδοτικότητας των συνθηκών εμπορευματικών μεταφορών». Τέλος, με την προτεραιότητα «Μείωση της κατανάλωσης ενέργειας και του ενεργειακού αποτυπώματος για τις οικιστικές και τις ενδοδημοτικές μετακινήσεις» οι ερωτηθέντες συμφωνούν κατά 50% αρκετά.





**Η 5<sup>η</sup> Ενότητα** του ερωτηματολογίου περιγράφει τους στόχους για την κινητικότητα.

**Συμφωνείτε με τους παρακάτω στόχους;**

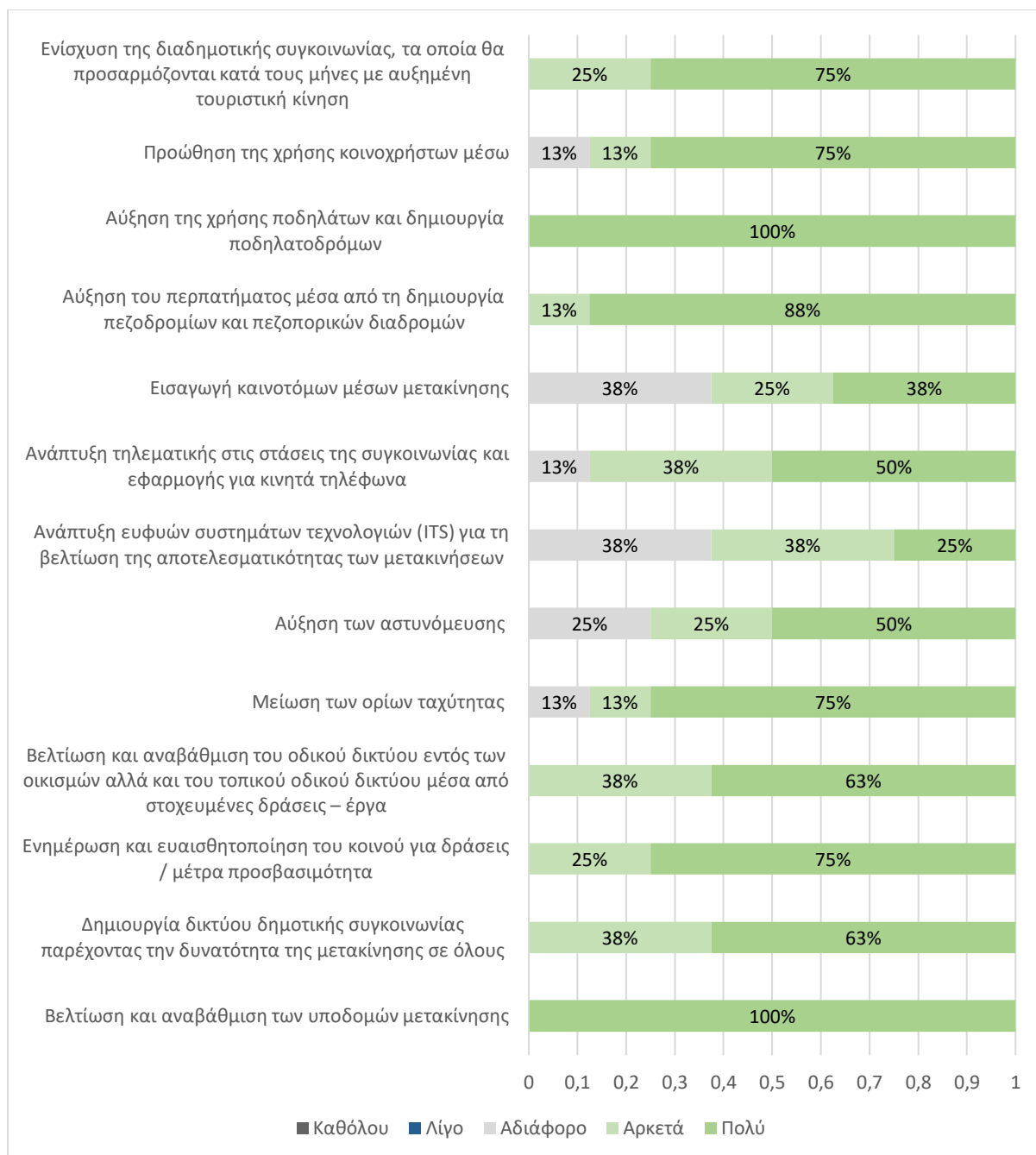
#### Τομέας: Περιβάλλον

Αναφορικά με τους στόχους για την κινητικότητα στον τομέα του περιβάλλοντος, οι περισσότεροι ερωτηθέντες απάντησαν πως συμφωνούν πολύ «Αύξηση της χρήσης βιώσιμων, εναλλακτικών μέσων μετακίνησης» με ποσοστό 83%. Στην συνέχεια με ποσοστό 75% συμφωνούν πολύ με τους στόχους «Σύνδεση των οικισμών με εκτεταμένο και λειτουργικό δίκτυο ποδηλατοδρόμων», «Δημιουργία χώρων στάθμευσης περιμετρικά των οικισμών και όχι σε κεντρικά σημεία» και «Προστασία οικισμών με ιδιαίτερα και παραδοσιακά χαρακτηριστικά». Επίσης, με ποσοστό 63% συμφωνούν πολύ με τους στόχους «Προστασία των οικισμών με την απομάκρυνση των οχημάτων από το εσωτερικό οδικό δίκτυο» και «Δημιουργία στόλου κοινόχρηστων μέσων». Τέλος, οι μισοί από τους ερωτηθέντες συμφωνούν αρκετά με τον στόχο «Μείωση της χρήσης συμβατικών μέσων (οχημάτων) μετακίνησης».



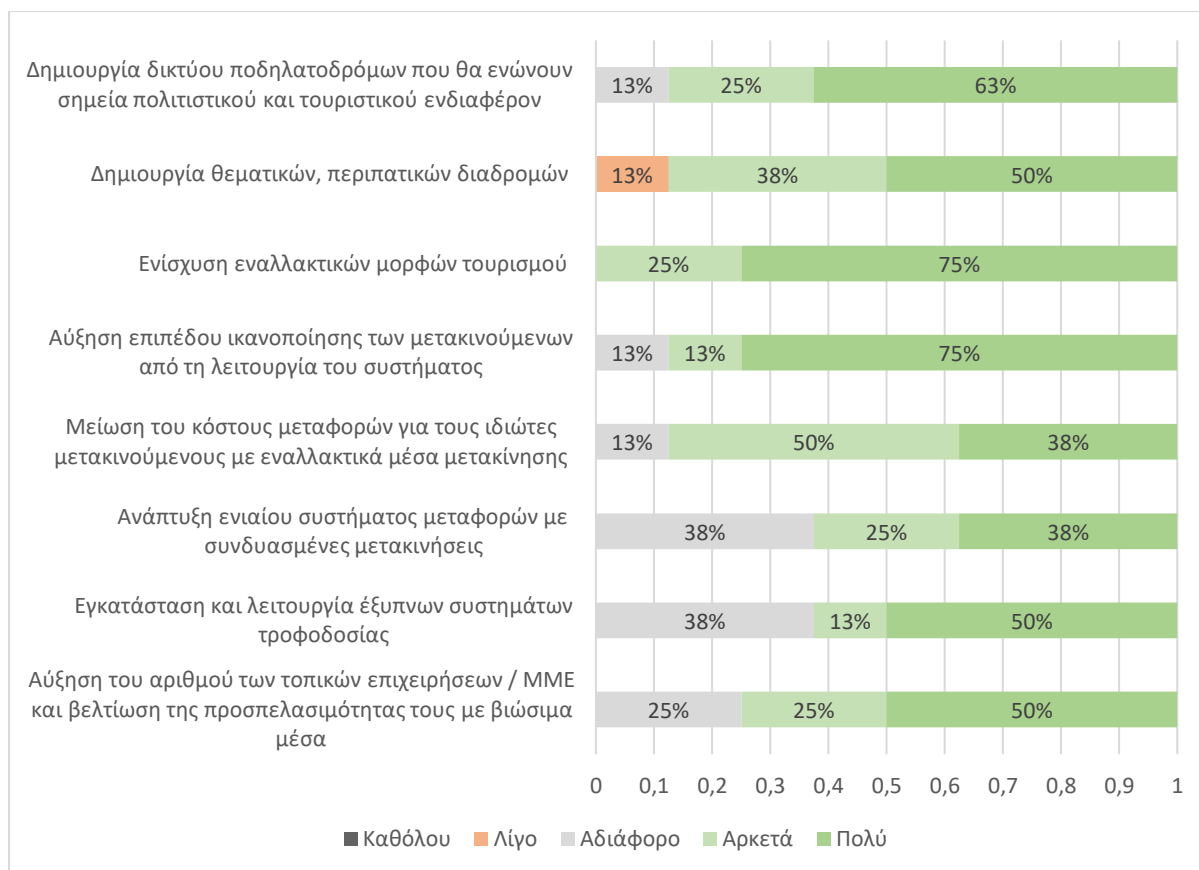
#### Τομέας: Κοινωνία

Στο επόμενο γράφημα που αφορά τους στόχους στο τομέα της κοινωνίας, όλοι οι ερωτηθέντες συμφωνούν απόλυτα πολύ με τους στόχους «Αύξηση της χρήσης ποδηλάτων και δημιουργία ποδηλατοδρόμων» και «Βελτίωση και αναβάθμιση των υποδομών μετακίνησης». Ακολουθεί ο στόχος «Αύξηση του περπατήματος μέσα από τη δημιουργία πεζοδρομίων και πεζοπορικών διαδρομών» με το 88% να συμφωνεί πολύ, ενώ το 75% συμφωνούν πολύ με τους στόχους «Ενίσχυση της διαδημοτικής συγκοινωνίας, τα οποία θα προσαρμόζονται κατά τους μήνες με αυξημένη τουριστική κίνηση», «Πρωώθηση της χρήσης κοινοχρήστων μέσων», «Ενημέρωση και ευαισθητοποίησης του κοινού για δράσεις / μέτρα προσβασιμότητα» και «Μείωση των ορίων ταχύτητας». Στην συνέχεια με 63% να συμφωνούν πολύ βρίσκονται οι στόχοι «Βελτίωση και αναβάθμιση του οδικού δικτύου εντός των οικισμών αλλά και του τοπικού οδικού δικτύου μέσα από στοχευμένες δράσεις – έργα» και «Δημιουργία δικτύου δημοτικής συγκοινωνίας παρέχοντας την δυνατότητα της μετακίνησης σε όλους». Τέλος, στον τομέα της κοινωνίας με τον στόχο «Ανάπτυξη τηλεματικής στις στάσεις της συγκοινωνίας και εφαρμογής για κινητά τηλέφωνα» συμφωνεί το 50% των ερωτηθέντων.



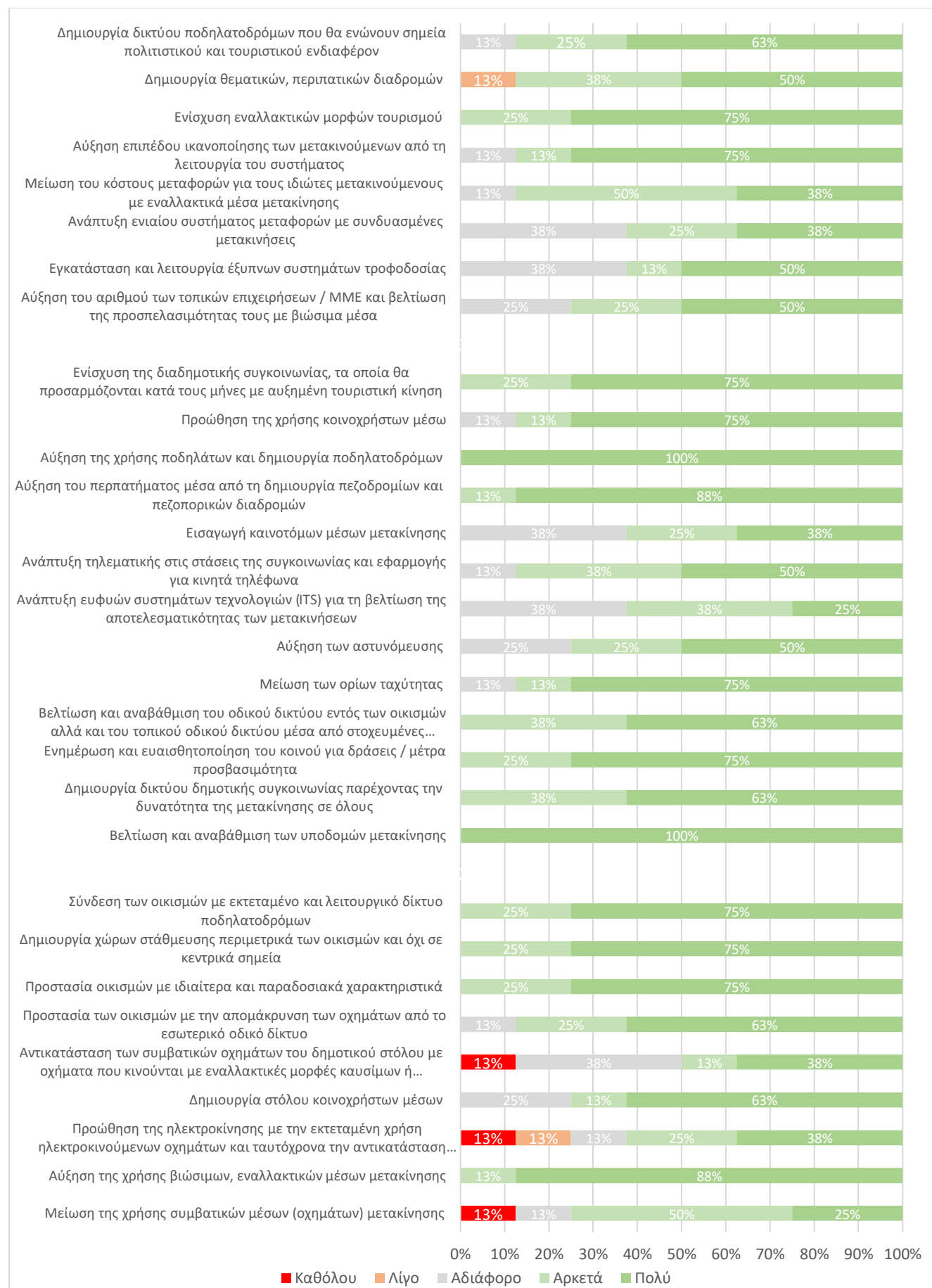
#### Τομέας: Οικονομία

Όσον αφορά τους στόχους στον τομέα της οικονομίας, το 75% των ερωτηθέντων συμφωνούν πολύ με τον στόχο «Ενίσχυση εναλλακτικών μορφών τουρισμού», ενώ το 63% με τον στόχο Δημιουργία δικτύου ποδηλατοδρόμων που θα ενώνουν σημεία πολιτιστικού και τουριστικού ενδιαφέρον. Τέλος, σύμφωνα με το γράφημα, οι στόχοι «Δημιουργία θεματικών, περιπατητικών διαδρομών», «Εγκατάσταση και λειτουργία έξυπνων συστημάτων τροφοδοσίας» και «Αύξηση του αριθμού των τοπικών επιχειρήσεων / ΜΜΕ και βελτίωση της προσπελασιμότητας τους με βιώσιμα μέσα» συμφωνούν πολύ το 50% των ερωτηθέντων.



Συμπερασματικά, όπως παρατηρείται από τα παραπάνω γραφήματα τους τομείς περιβάλλον, κοινωνία και οικονομία, το 77% των απαντήσεων συγκέντρωσαν αρκετά θετικό πρόσημο με ποσοστά 100% - 50%, αυτό σημαίνει πως οι ερωτηθέντες συμφωνούν πολύ (77%) με τους αναφερόμενους στόχους. Εξάιρεση όλων είναι οι στόχοι «Αντικατάσταση των συμβατικών οχημάτων του δημοτικού στόλου με οχήματα που κινούνται με εναλλακτικές μορφές καυσίμων ή ηλεκτροκίνητα», «Προώθηση της ηλεκτροκίνησης με την εκτεταμένη χρήση ηλεκτροκινούμενων οχημάτων και ταυτόχρονα την αντικατάσταση των συμβατικών οχημάτων εσωτερικής καύσης», «Εισαγωγή καινοτόμων μέσων μετακίνησης», «Ανάπτυξη ευφώνων συστημάτων τεχνολογιών (ITS) για τη βελτίωση της αποτελεσματικότητας των μετακινήσεων», «Μείωση του κόστους μεταφορών για τους ιδιώτες μετακινούμενους με εναλλακτικά μέσα μετακίνησης» και «Αύξηση επιπέδου ικανοποίησης των μετακινούμενων από τη λειτουργία του συστήματος» όπου οι απαντήσεις των ερωτηθέντων συγκεντρώνεται στο «Αρκετά» έως «Αδιάφορο».

**«Σχέδιο Βιώσιμης Αστικής Κινητικότητας (ΣΒΑΚ) Δήμου Καλυμνίων»  
Β' ΦΑΣΗ. Παραδοτέα Β.1-Β.2**



## 11. ΤΑ ΠΡΟΤΕΙΝΟΜΕΝΑ ΜΕΤΡΑ ΑΣΤΙΚΗΣ ΚΙΝΗΤΙΚΟΤΗΤΑΣ.

### 11.1 ΠΡΟΤΑΣΕΙΣ Α' ΠΡΟΤΕΡΑΙΟΤΗΤΑΣ.

#### 1. Διαμόρφωση ποδηλατόδρομου στην Παραλιακή Οδό της Πόθιας.

Προτείνεται η δημιουργία ποδηλατόδρομου δύο κατευθύνσεων στην Παραλιακή Οδό της Πόθιας μεταξύ των λωρίδων κυκλοφορίας και της παραλιακής χερσαίας ζώνης. Η συγκεκριμένη διάταξη, τα τεχνικά χαρακτηριστικά και το ακριβές μήκος του ποδηλατόδρομου θα προκύψει από συγκοινωνιακή μελέτη που θα εκπονηθεί. Με την υλοποίηση του ποδηλατόδρομου θα καταργηθούν τμήματα της ζώνης στάθμευσης μεταξύ λωρίδων κυκλοφορίας και παραλιακής χερσαίας ζώνης. Στόχος είναι ο ποδηλατόδρομος να καλύψει όλη την παραλιακή ζώνη από τον νότιο εξωτερικό προσήνεμο λιμενοβραχίονα τον βόρειο υπήνεμο λιμενοβραχίονα.

Ο συγκεκριμένος ποδηλατόδρομος θα αποτελέσει πιλοτική εφαρμογή για την επέκτασή του με στόχο την γενικότερη προώθηση του ποδηλάτου, όχι μόνο για τους μόνιμους κατοίκους αλλά και για τους επισκέπτες, με ιδιαίτερη στόχευση στους επισκέπτες του αναρριχητικού τουρισμού, πολλοί από τους οποίους αποτελούν δυνητικούς χρήστες του ποδηλάτου βουνού.

#### 2. Δημιουργία σταθμού ενοικίασης ποδηλάτων έναντι του Δημαρχείου Καλύμνου.

Η δημιουργία του ποδηλατόδρομου στην Παραλιακή Οδό της Πόθιας θα πρέπει να συνοδευτεί με την δημιουργία σταθμού ενοικίασης ποδηλάτων. Ως πλέον δόκιμος χώρος για την τοποθέτηση του σταθμού κρίνεται τμήμα της παραλιακής ζώνης έναντι του Δημαρχείου Καλύμνου. Η συγκοινωνιακή μελέτη που θα εκπονηθεί για τον ποδηλατόδρομο θα περιλαμβάνει και την μελέτη του σταθμού. Η λειτουργία του σταθμού θα πρέπει να συνοδεύεται με:

- Δημιουργία εφαρμογής πληροφόρησης του κοινού για τα σημεία ενοικίασης, τις χρεώσεις, την πληρωμή μέσω συστήματος ηλεκτρονικών μέσων και την γενικότερη ενημέρωση και ευαισθητοποίηση με στόχο την προώθηση της χρήσης μέσων φιλικών προς το περιβάλλον.
- Δημιουργία σημείων πληρωμής εντός του σταθμού.



**Εικόνα 22:** Σταθμός Ενοικίασης Ποδηλάτων.



**Εικόνα 23:** Άποψη του χώρου απέναντι από το Δημαρχείο Καλύμνου.

### **3. Διαμόρφωση ελαφρά υπερυψωμένων οδικών τμημάτων και συμβολών (πλατό).**

Προτείνεται η δημιουργία υπερυψωμένης συμβολής (πλατό) σε οδικά τμήματα και διασταυρώσεις με στόχο την μείωση της ταχύτητας των οχημάτων, την τακτοποίηση των συνθηκών κυκλοφορίας, την δημιουργία συνθηκών ήπιας κυκλοφορίας και την αύξηση της οδικής ασφάλειας. Τα σημεία που χρήζουν άμεσης εξέτασης δημιουργίας των πλατό είναι τα αστικά οδικά τμήματα που αναπτύσσονται μεγάλες ταχύτητες, οι διασταυρώσεις με περιορισμένη ορατότητα, τα οδικά τμήματα με παρόδιες εισόδους σχολείων, και τα σημεία του οδικού δικτύου στα οποία έχουν καταγραφεί συμβάντα ατυχημάτων. Τα σημεία που προτείνονται πλατό είναι:

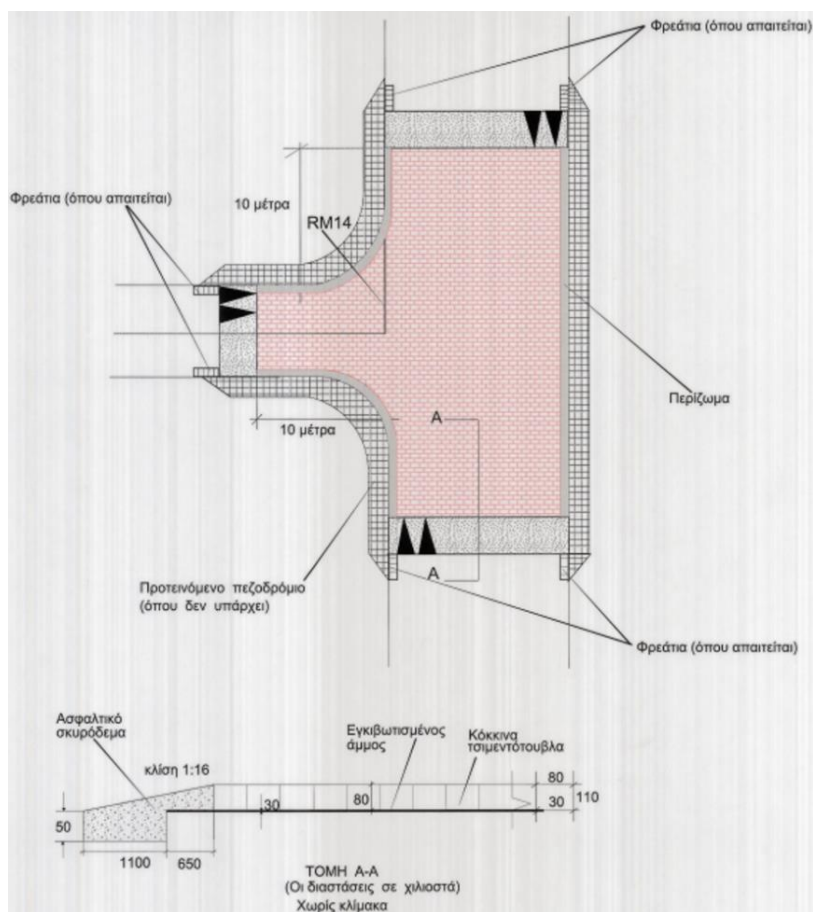
- ❖ Στην είσοδο του 5<sup>ου</sup> Δημοτικού Σχολείου Πόλεως Καλύμνου. Στο σχεδιασμό θα πρέπει να ληφθεί υπόψη και η γειτνίαση του Σχολείου με το Εσπερινό και το 2<sup>ο</sup> ΓΕΛ Καλύμνου.
- ❖ Στην είσοδο του 6<sup>ου</sup> Δημοτικού Σχολείου Πόλεως Καλύμνου στον δρόμο «Ποταμοί». Ο σχεδιασμός του πλατό θα πρέπει να λάβει ιδιαίτερα υπόψη το γεγονός ύπαρξης επιφανειακών πλημμυρικών απορροών στον δευτερεύοντα δρόμο που συμβάλει στη διασταύρωση στα ανάντη.
- ❖ Στην οδό πρόσβασης στο συγκρότημα Νικηφόρειο Γυμνάσιο – 1<sup>ο</sup> ΓΕΛ Καλύμνου. Στο σχεδιασμό θα πρέπει να ληφθούν υπόψη οι εισοδοί και των δύο σχολικών κτηρίων.



- ❖ Στην στροφή «Πηγάδια» όπου λόγω των μεγάλων ταχυτήτων που αναπτύσσονται και της μειωμένης ορατότητας έχουν συμβεί αρκετά ατυχήματα.
- ❖ Στον δρόμο «Ποταμοί» στο σημείο «Βρύσες» όπου υπάρχει η έκθεση Καλαθιανάκη, λόγω της ανάπτυξης μεγάλων ταχυτήτων.



**Εικόνα 24:** Πλατό οδοστρώματος στην Κύπρο.



**Εικόνα 25:** Τυπικό Σχέδιο Υπερυψωμένης Συμβολής (πλατό).



#### **4. Απαγόρευση σταθερής στάθμευσης ενοικιαζόμενων οχημάτων στην Παραλιακή Οδό της Πόθιας.**

Η εκτεταμένη χρήση σταθερής στάθμευσης των οχημάτων προς ενοικίαση από τις εταιρείες "Rent a Car" δημιουργούν υπερβολική κυκλοφοριακή επιβάρυνση στην παραλία. Η σχετική απαγόρευση κρίνεται επιβεβλημένη.

#### **5. Αναβάθμιση Κόμβου Παραλιακής Οδού Πόθιας με την οδό που διέρχεται μπροστά από το Δημαρχείο.**

Προτείνεται η αναβάθμιση του Κόμβου με την κατάλληλη οριζόντια και κατακόρυφη σήμανση, καθώς και η διερεύνηση εγκατάστασης συστήματος φωτεινής σηματοδότησης, καθώς οι συμβαλλόμενες κινήσεις των δύο οδών εξυπηρετούν υψηλούς κυκλοφοριακούς φόρτους.

Το πρόβλημα κορεσμού του Κόμβου εντείνεται σε πολύ μεγάλο βαθμό την θερινή τουριστική περίοδο.

Ιδιαίτερα επιβαρύνεται ο Κόμβος και από το γεγονός της ύπαρξης κιβωτοειδούς οχετού ομβρίων που παραλαμβάνει τις επιφανειακές απορροές του κεντρικού εμπορικού δρόμου της Πόθιας, καθώς ή «είσοδος του οχετού, αφενός προκαλεί στένωση της διατομής της οδού, και αφετέρου δημιουργεί ασυνήθη τοπική κατά μήκος κλίση της οδού η οποία περιορίζει την ορατότητα.

Τη χειμερινή περίοδο που η κυκλοφορία είναι μικρότερη, τα προβλήματα δεν αίρονται καθώς δίνουν τη θέση τους σε προβλήματα πλημμυρικών απορροών σε περιπτώσεις έντονων βροχοπτώσεων.

#### **6. Αναβάθμιση Κόμβου Παραλιακής Οδού Πόθιας με την οδό που μπροστά από την Εθνική Τράπεζα.**

Προτείνεται η αναβάθμιση του Κόμβου με την κατάλληλη οριζόντια και κατακόρυφη σήμανση, καθώς και η διερεύνηση εγκατάστασης συστήματος φωτεινής σηματοδότησης, καθώς οι συμβαλλόμενες κινήσεις των δύο οδών εξυπηρετούν υψηλούς κυκλοφοριακούς φόρτους. Το πρόβλημα κορεσμού του Κόμβου εντείνεται σε πολύ μεγάλο βαθμό τη θερινή τουριστική περίοδο.

#### **7. Αναβάθμιση Κόμβου «Καλυμνιάς».**

Προτείνεται η μελέτη ορθολογικού σχεδιασμού του κόμβου καθώς, οι ταχύτητες είναι μεγάλες, η τακτοποίηση της κυκλοφορίας και των στεφουσών κινήσεων δεν επιτυγχάνεται, η σήμανση είναι ελλιπής, η ορατότητα περιορισμένη. Στον κόμβο παρατηρούνται συχνές παραβιάσεις προτεραιότητας, καθώς και πλημμυρικά φαινόμενα.

Απαιτείται η μελέτη του κόμβου σύμφωνα με τις ισχύουσες προδιαγραφές. Ιδιαίτερα θα πρέπει να εξετασθεί η σκοπιμότητα κατασκευής υπερυψωμένου πλατό στον κόμβο.

## **8. Προώθηση της Δημόσιας Συγκοινωνίας μέσω Μικρών Αστικών Λεωφορείων (Mini Bus).**

Η επιμήκης διάταξη των οικισμών της Χώρας και της Πόθιας, σε συνδυασμό με το περιορισμένο εύρος των διαμήκων οδών, την μεγάλη κυκλοφορία, τις κορεσμένες παρόδιες δραστηριότητες και συνεχή κίνηση των επισκεπτών από και προς το Αεροδρόμιο, το Λιμάνι και την Τουριστική Ενότητα Μελιτσάχας-Μυρτιές- Συκιά-Μασούρι δημιουργεί συνθήκες κορεσμού από την χρήση των οχημάτων Ι.Χ.

Απαιτείται να καταστεί κυρίαρχη η Δημόσια Συγκοινωνία με Μικρά Αστικά Λεωφορεία (Mini Bus) τα οποία με συχνά δρομολόγια θα εξυπηρετούν ολόκληρη τη διαμήκη-διαμπερή κυκλοφορία. Στον σχεδιασμό των συγκεκριμένων διαδρομών και στάσεων θα πρέπει να ληφθούν υπόψη οι ανάγκες εξυπηρέτησης των τουριστών κατά την άφιξη και αναχώρηση τους στην περιοχή όπου μεταφέρουν και τις ταξιδιωτικές τους βαλίτσες. Επίσης θα ληφθούν υπόψη τα σημεία ενδιαφέροντος της περιοχής, οι εποχιακοί πόλοι έλξης (παραλίες κ.α.) και φυσικά η εξυπηρέτηση του Λιμανιού και του Αεροδρομίου.

## **9. Εξασφάλιση ικανοποιητικών συνθηκών διέλευσης οχημάτων στην ανατολική οδική είσοδο της Πόθιας (οδός Κάλυμνος-Βαθύς).**

Στην ανατολική είσοδο της Πόθιας από τις Εγκαταστάσεις ΔΕΗ την εκκλησία της Αγ. Ειρήνης, το πολύ μικρό πλάτος της οδού Κάλυμνος-Βαθύς σε ορισμένα τμήματα καθιστά εξαιρετικά δυσχερή τη λειτουργία των δύο λωρίδων κυκλοφορίας (μία ανά κατεύθυνση). Σήμερα απαιτείται να υπάρχει συνεννόηση και αργή κίνηση των οχημάτων που διασταυρώνονται, ενώ σε περιπτώσεις κίνησης βαρέων και βραδυπορούντων οχημάτων δημιουργούνται συνθήκες οδικής συμφόρησης. Τη θερινή περίοδο οι υφιστάμενες συνθήκες κυκλοφορίας δεν είναι αποδεκτές για την εξυπηρέτηση και την περαιτέρω ανάπτυξη του τουρισμού.

Προτείνεται η εγκατάσταση φωτεινής σηματοδότησης που θα μετατρέπει εναλλάξ το πλέον δυσχερές τμήμα σε μονόδρομο της μιας από τις δύο κατευθύνσεις.

Άμεσα όμως θα πρέπει να ανατεθεί μελέτη για τον σχεδιασμό παράκτιας οδού από τον βόρειο υπήνεμο λιμενοβραχίονα έως την συμβολή της υφιστάμενης οδού πρόσβασης του Καρνάγιου με την οδό Κάλυμνος-Βαθύς.

## **10. Αναγνωριστική Μελέτη Βόρειας Περιφερειακής Οδού.**

Η εκπόνηση Αναγνωριστικής Μελέτης για την σκοπιμότητα κατασκευής Βόρειας Περιφερειακής Οδού στην οικιστική ενότητα Πόθια-Χώρα, θα οδηγήσει στην ωρίμανση ενός έργου που θα αποφορτίσει την κίνηση εντός των οικισμών της Πόθιας και της Χώρας. Η διαμπερής κυκλοφορία Βαθύς-Πόθια-Χώρα-Αεροδρόμιο-Πάνορμος-Μυρτιές, θα εξυπηρετείται πλέον από τον νέο οδικό άξονα, με αποτέλεσμα την προώθηση της βιώσιμης αστικής κινητικότητας στον κορεσμένο πυρήνα των δύο οικισμών.

## **11. Αναγνωριστική Μελέτη Νότιας Περιφερειακής Οδού.**

Η εκπόνηση Αναγνωριστικής Μελέτης για την σκοπιμότητα κατασκευής Νότιας Περιφερειακής Οδού στην οικιστική ενότητα Πόθια-Χώρα, θα οδηγήσει στην ωρίμανση ενός έργου που θα αποφορτίσει την κίνηση εντός των οικισμών της Πόθιας και της Χώρας. Η

διαμπερής κυκλοφορία Λιμάνι-Πόθια-Χώρα-Αεροδρόμιο-Πάνορμος-Μυρτιές, θα εξυπηρετείται πλέον από τον νέο οδικό άξονα, με αποτέλεσμα την προώθηση της βιώσιμης αστικής κινητικότητας στον κορεσμένο πυρήνα των δύο οικισμών. Ο νέος οδικός άξονας δύναται να ακολουθήσει χάραξη, είτε βόρεια των λόφων της «Ράχης» και της «Αγ. Παρασκευής», είτε νότια αυτών.

## **12. Τακτοποίηση κυκλοφορίας και στάθμευσης στο Δημοτικό Γήπεδο.**

Οι κυκλοφοριακές συνθήκες που επικρατούν είναι: υψηλές ταχύτητες, κακή ορατότητα, αυθαίρετο και καταχρηστικό παρκάρισμα, κορεσμός κατά την διάρκεια αθλημάτων. Απαιτείται η εκπόνηση μελέτης κυκλοφορίας και στάθμευσης για την επιβολή ορθολογικών κυκλοφοριακών συνθηκών.

Παράλληλα με την κυκλοφοριακή διερεύνηση θα πρέπει να εξετασθεί και προοπτική κατασκευής ελαφρά υπερυψωμένου πλατό.

## **13. Τακτοποίηση κυκλοφορίας και στάθμευσης στο Σταθμό Ταξί.**

Οι κυκλοφοριακές συνθήκες που επικρατούν είναι: συμφόρηση, αυθαίρετη, ανεξέλεγκτη και καταχρηστική στάση/στάθμευση, κακή διαρρύθμιση. Απαιτείται η επιβολή ορθολογικών κυκλοφοριακών συνθηκών.

# **11.2 ΠΡΟΤΑΣΕΙΣ Β' ΠΡΟΤΕΡΑΙΟΤΗΤΑΣ.**

## **1. Διαμόρφωση οδών ήπιας κυκλοφορίας.**

Προτείνεται η μετατροπή της Παραλιακής Οδού της Πόθιας και της Κεντρικής Οδού που συνδέει την Πόθια με τη Χώρα στο τμήμα της που έχει καθαρά εμπορικό χαρακτήρα (Εμπορικός δρόμος), σε οδούς ήπιας κυκλοφορίας.

## **2. Επέκταση δικτύου ποδηλατοδρόμων μετά πεζοδρομίων.**

Μετά την ολοκλήρωση της Περιφερειακής Οδού «Θέρμα - Άγιος Σάββας», θα πρέπει να διερευνηθεί η δυνατότητα δημιουργίας ποδηλατόδρομου που να συνδέει τη Πόθια με τη Χώρα, ως επέκταση του προτεινόμενου ποδηλατόδρομου στην παραλιακή οδό της Πόθιας.

Η διερεύνηση θα περιλαμβάνει την δημιουργία ποδηλατόδρομου μιας κατεύθυνσης στο τμήμα που η οδός είναι μονόδρομος στην άνοδο προς Χώρα, και μίας κατεύθυνσης στην κάθοδο προς Πόθια.

Η αναδιαμόρφωση των πεζοδρομίων που αναγκαστικά θα υλοποιηθεί, θα καλύψει σε μεγάλο βαθμό την ανεπαρκή τωρινή παρουσία τους.

## **3. Χωρικός σχεδιασμός περιοχής Μελέτης.**

Προτείνεται η ανάπτυξη σχεδιασμού για την εξασφάλιση κοινόχρηστων και κοινωφελών χώρων καθώς και η εκπόνηση Τοπικών Πολεοδομικών Σχεδίων (ΤΠΣ) σύμφωνα με το ισχύον

θεσμικό πλαίσιο για το σύνολο του Δήμου.

#### **4. Αστικές αναπλάσεις.**

- Έργα υποδομής στο υπάρχον παραλιακό μέτωπο της Πόθιας αλλά και στα παραλιακά μέτωπα των υπόλοιπων οικισμών που έχουν τουριστικό ή μεταφορικό ενδιαφέρον.
- Παρεμβάσεις ανάδειξης των παραδοσιακών τμημάτων των οικισμών ή των τμημάτων που έχουν ιδιαίτερο χαρακτήρα.
- Σταδιακή αύξηση του πράσινου για το σύνολο της οικιστικής ενότητας Πόθια-Χώρα.

#### **5. Δημιουργία σταθμών ενοικίασης ποδηλάτων.**

- Τοποθέτηση σταθμού ενοικίασης ποδηλάτων στη Χώρα, σε περίπτωση επέκτασης του δικτύου ποδηλατόδρομων, για την καλύτερη κάλυψη της ζήτησης κατά μήκος της διαδρομής Πόθια-Χώρα.
- Δημιουργία εφαρμογής για την πληροφόρηση των σημείων ενοικίασης, τις χρεώσεις, την πληρωμή μέσω συστήματος ηλεκτρονικών μέσων και την προώθηση της χρήσης μέσω φιλικών προς το περιβάλλον.
- Δημιουργία σημείων πληρωμής εντός του σταθμού.

#### **6. Επέκταση των ελαφρά υπερυψωμένων οδικών τμημάτων και συμβολών (πλατό).**

Επέκταση των υπερυψωμένων τμημάτων (πλατό) σε οδικά τμήματα και διασταυρώσεις με στόχο τη μείωση της ταχύτητας των οχημάτων, την τακτοποίηση των συνθηκών κυκλοφορίας, τη δημιουργία συνθηκών ήπιας κυκλοφορίας και την αύξηση της οδικής ασφάλειας.

Τα σημεία που χρήζουν εξέτασης είναι τα οδικά τμήματα που αναπτύσσονται μεγάλες ταχύτητες, οι διασταυρώσεις με περιορισμένη ορατότητα, τα οδικά τμήματα με παρόδιες εισόδους σχολείων, και τα σημεία του οδικού δικτύου στα οποία έχουν καταγραφεί συμβάντα ατυχημάτων.

#### **7. Ενίσχυση οδικής ασφάλειας σε ευαίσθητα σημεία της περιοχής.**

Με στόχο την ενίσχυση της οδικής ασφάλειας σε σημεία της περιοχής Μελέτης όπου συναντώνται αθλητικές εγκαταστάσεις, προτείνεται:

- Ενίσχυση της οριζόντιας και κάθετης σήμανσης στα εν λόγω σημεία.
- Στένωση του πλάτους του οδοστρώματος με διαπλατύνσεις πεζοδρομίων ή με κατάλληλες διαγραμμίσεις οδοστρώματος.
- Τοποθέτηση μέσων μείωσης ταχύτητας όπως ανακλαστήρες οδοστρώματος, μειωτές ταχύτητας (πλατό), ακουστικές ταινίες, προειδοποιητικοί παλλόμενοι πορτοκαλί σηματοδότες, μετρητές ταχύτητας κ.α.

#### **8. Διερεύνηση εγκατάστασης συστήματος ελεγχόμενης στάθμευσης και διαχείρισης της στάθμευσης μέσω ευφών συστημάτων.**

Προτείνεται η διερεύνηση εγκατάστασης συστήματος της ελεγχόμενης στάθμευσης σε κύριους οδικούς άξονες κυρίως του κέντρου της Πόθιας και της Χώρας, ενώ για την εξασφάλιση των κατοίκων, προτείνεται αντίστοιχα και η αναλογική αύξηση των θέσεων μόνιμων κατοίκων. Επίσης, προτείνεται η χωροθέτηση θέσεων στάθμευσης οχημάτων και δίκυκλων εκτός του πυρήνα των οικισμών, ώστε να εξυπηρετηθούν οι αυξημένες ανάγκες των επισκεπτών - τουριστών κυρίως κατά τους καλοκαιρινούς μήνες.

#### **9. Βελτίωση αστικού εξοπλισμού.**

- Ενεργειακή αναβάθμιση του δημοτικού φωτισμού.
- Αναβάθμιση αστικού εξοπλισμού και αντικατάσταση φθαρμένου τμήματός του πλησίον πόλων έλξης μετακινήσεων, πεζοδρόμων και χώρων αναψυχής.

#### **10. Υλοποίηση του Σχεδίου Φόρτισης Ηλεκτρικών Οχημάτων (ΣΦΟΗ) και εκσυγχρονισμός του δημοτικού στόλου οχημάτων.**

- Δημιουργία σταθμών φόρτισης ηλεκτροκίνητων οχημάτων σε υφιστάμενους χώρους στάθμευσης εντός της περιοχής μελέτης.
- Σταδιακή αντικατάσταση των οχημάτων του δημοτικού στόλου με οχήματα μηδενικών ή χαμηλών εκπομπών ρύπων.
- Δημιουργία συστήματος ανταποδοτικών τελών για τους κατοίκους και επιχειρηματίες που χρησιμοποιούν ηλεκτροκίνητα οχήματα.



**Εικόνα 26:** Παράδειγμα υπαίθριου σταθμού φόρτισης ηλεκτρικών οχημάτων.

#### **11. Συνθήκες ασφαλούς πρόσβασης μαθητών στις οδούς με εισόδους σχολείων.**

Προτείνονται μέτρα μείωσης των ταχυτήτων, αύξησης του πλάτους των πεζοδρομίων, προσθήκης κεντρικών νησίδων διαχωρισμού της κυκλοφορίας, ευδιάκριτης κατακόρυφης και οριζόντιας σήμανσης κ.α.

#### **12. Εξασφάλιση προσβασιμότητας σε όλο το οδικό δίκτυο της περιοχής Μελέτης.**

- Εγκατάσταση ραμπών ΑμεΑ και οδηγών τυφλών σε όλο το μήκος των υφιστάμενων

πεζοδρομίων.

- Διαπλατύνσεις πεζοδρομίων, ώστε να καλύπτεται το ελάχιστο απαιτούμενο πλάτος ελεύθερης όδευσης πεζών (1,5 μ.).
- Κατασκευή πεζοδρομίων, στα σημεία του οδικού δικτύου όπου δεν έχουν υλοποιηθεί.
- Βελτίωση της πρόσβασης των ΑΜΕΑ στα δημοτικά κτίρια και υπηρεσίες.
- Επάρκεια θέσεων στάθμευσης ΑμεΑ σε κρίσιμα σημεία – πόλους έλξης της περιοχής.
- Εγκατάσταση συστήματος ηχητικής καθοδήγησης ατόμων με μειωμένη όραση στους φωτεινούς σηματοδότες.

### **13. Ανάπτυξη έξυπνων εφαρμογών.**

- Αύξηση των παρεχόμενων υπηρεσιών ηλεκτρονικής διακυβέρνησης προς τους πολίτες.
- Αναβάθμιση της υφιστάμενης ιστοσελίδας του Δήμου με πληροφόρηση για όλα τα μεταφορικά μέσα και τις υπηρεσίες του Δήμου.
- Ανάπτυξη εφαρμογής κινητού για ταξί.

### **14. Νέα μοντέλα μεταφορών.**

- Ενθάρρυνση δημιουργίας Τοπικής Ένωσης Επιχειρηματιών που θα προάγουν τη Βιώσιμη Κινητικότητα.
- Ανάπτυξη έξυπνου συστήματος διαχείρισης τροφοδοσίας (όπως η θέσπιση ωραρίων φορτοεκφορτώσεων, η βελτιστοποίηση διαδρομών κλπ).

### **15. Εναλλακτικές μορφές τουρισμού.**

- Ανάπτυξη δράσεων ποδηλατικού τουρισμού.
- Εκπόνηση μελετών για τη διερεύνηση και τις δυνατότητες εναλλακτικών μορφών τουρισμού.
- Δημιουργία ενημερωτικού - διαφημιστικού εντύπου και ηλεκτρονικού υλικού για την ανάδειξη του φυσικού τοπίου και των παραλιών του νησιού.

### **16. Ανάπτυξη εκστρατείας ενημέρωσης / ευαισθητοποίησης μετακινούμενων.**

Είναι σκόπιμο η ανάπτυξη μιας συντονισμένης εκστρατείας ενημέρωσης και ευαισθητοποίησης των μετακινούμενων από τους αρμόδιους φορείς.

Η στρατηγική ενημέρωσης και ευαισθητοποίησης των μετακινούμενων θα πρέπει να συνδυάζει εργαλεία για τη μέγιστη δυνατή απήχηση.

Θα πρέπει να προβάλλει:

- Τα πλεονεκτήματα της χρήσης εναλλακτικών μέσων μεταφοράς και σε συσχέτιση πάντα με τις παρεμβάσεις που θα πραγματοποιηθούν.
- Την ενίσχυση της οικονομίας και της τουριστικής ανάπτυξης της περιοχής μελέτης, μέσω των παρεμβάσεων που προωθούν την βιώσιμη αστική κινητικότητα.
- Τα μειονεκτήματα και τις επιβαρύνσεις που δημιουργεί η χρήση του Ι.Χ., όχι μόνο κατά την μετακίνηση του (κυκλοφοριακή συμφόρηση, πρόβλημα στάθμευσης), αλλά και σε ευρύτερο βαθμό στο περιβάλλον.

## 12. ΤΟ ΣΧΕΔΙΟ ΔΡΑΣΗΣ ΓΙΑ ΒΙΩΣΙΜΗ ΑΣΤΙΚΗ ΚΙΝΗΤΙΚΟΤΗΤΑ.

### 12.1 ΣΧΕΔΙΟ ΔΡΑΣΗΣ - ΠΑΡΑΚΟΛΟΥΘΗΣΗ ΚΑΙ ΑΞΙΟΛΟΓΗΣΗ ΣΒΑΚ.

Η παρακολούθηση και αξιολόγηση τόσο της διαδικασίας σχεδιασμού όσο και της εφαρμογής των μέτρων είναι ζωτικής σημασίας για την αποτελεσματικότητα του ΣΒΑΚ. Βοηθά να εντοπισθούν και να προληφθούν προβλήματα κατά την προετοιμασία και την υλοποίηση του Σχεδίου και εάν είναι απαραίτητο, να «επαναπροσδιοριστούν» μέτρα για την επίτευξη των στόχων πιο αποτελεσματικά.

Η παρακολούθηση και αξιολόγηση παρέχει επίσης απόδειξη της αποτελεσματικότητας του σχεδίου και των μέτρων του.

Οι δραστηριότητες παρακολούθησης και αξιολόγησης του ΣΒΑΚ, αφορούν:

- στην συλλογή και αξιολόγηση δεδομένων σχετικά με την πρόοδο της διαδικασίας σχεδιασμού,
- στις ενδεχόμενες επιπτώσεις από το πακέτο μέτρων κατά την περίοδο υλοποίησής του .

Η διαδικασία παρακολούθησης και αξιολόγησης της εφαρμογής του ΣΒΑΚ, θα πραγματοποιείται με την βοήθεια των ποσοτικοποιημένων ειδικών στόχων και των αντίστοιχων δεικτών..

Οι δείκτες για την αξιολόγηση των προτεινόμενων παρεμβάσεων, αποτελούν το βέλτιστο σενάριο μέτρων για την επίτευξη της βιώσιμης αστικής κινητικότητας, σε όλα τα στάδια εφαρμογής του ΣΒΑΚ.

Οι δείκτες θα εξετασθούν πριν την έναρξη, κατά την διάρκεια, αλλά και μετά το πέρας της εφαρμογής των προτεινόμενων μέτρων, ώστε να αποτυπωθεί η αποτελεσματικότητα των προτεινόμενων μέτρων και το κατά πόσο εφαρμόστηκαν επαρκώς.

Η παρακολούθηση διακρίνεται σε 2 φάσεις: τη βραχυπρόθεσμη και τη μακροπρόθεσμη.

Στη βραχυπρόθεσμη φάση εντάσσεται η διαχείριση της εφαρμογής του Σχεδίου, η ενημέρωση και συμμετοχή των πολιτών και ο έλεγχος προόδου.

Στη μακροπρόθεσμη φάση εντάσσεται η Αναθεώρηση του παρόντος Σχεδίου, η αποτίμηση των επιτευγμάτων και ο προσδιορισμός νέων προκλήσεων.

Φορέας Παρακολούθησης, με αρμοδιότητα την παρακολούθηση και την αξιολόγηση εφαρμογής του ΣΒΑΚ, είναι ο Φορέας Εκπόνησης του, δηλαδή ο Δήμος Καλυμνίων.

Για τον υπολογισμό των δεικτών, κατά την υλοποίηση των προτεινόμενων μέτρων του ΣΒΑΚ, ο Φορέας Παρακολούθησης θα πρέπει να μεριμνά για την συλλογή και επικαιροποίηση των απαραίτητων στοιχείων και δεδομένων ανά χρονικά διαστήματα, τα οποία προτείνεται να είναι:

- 1 χρόνο μετά την έναρξη.
- 3 χρόνια μετά την έναρξη.
- 5 χρόνια μετά την έναρξη.
- 1 χρόνο μετά το πέρας.

Σε περίπτωση που ο Φορέας Παρακολούθησης κρίνει σκόπιμο θα προσθέτει επιπλέον σταθμούς ελέγχου και παρακολούθησης, με στόχο την εξασφάλιση της αποτελεσματικής εφαρμογής του Σχεδίου.

Τα νέα στοιχεία θα συγκρίνονται με τα αποτελέσματα που προέκυψαν από την καταγραφή της υφιστάμενης κατάστασης, ώστε να αξιολογηθεί τόσο η εφαρμογή του ΣΒΑΚ, όσο και η αποτελεσματικότητα των προτεινόμενων μέτρων σε περίπτωση εφαρμογή τους.

Οι Δείκτες αξιολόγησης ΣΒΑΚ Δήμου Καλυμνίων παρουσιάζονται στο κάτωθι πίνακα.

**Πίνακας 5: Δείκτες αξιολόγησης ΣΒΑΚ Δήμου Καλυμνίων**

Πακέτο μέτρων	Δείκτης αξιολόγησης	Ορισμός – περιγραφή δείκτη	Τιμή βάσης (2021)	Τιμή στόχος (2032)
Πρώθηση των ήπιων τρόπων μετακίνησης	Δίκτυο ποδηλατοδρόμων	Km νέων ποδηλατοδρόμων	0	1,5km θα προκύψει από συγκοινωνιακή μελέτη
	Σταθμοί ενοικίασης ποδηλάτων	Αριθμός	0	2
	Οδοί ήπιας κυκλοφορίας	Km νέων οδών	0	800m
Εξασφάλιση προσβασιμότητας, ασφάλειας και προστασίας στο δίκτυο μεταφορών για τους χρήστες	Πεζοδρόμια που πληρούν τις απαιτήσεις προσβασιμότητας	% πεζοδρομίων που διαθέτουν ράμπες ΑΜΕΑ και οδηγούς τυφλών	0	100% (θα προκύψει από ΣΑΠ)
Βελτίωση της οδικής ασφάλειας των χρηστών και ειδικότερα των ευάλωτων χρηστών της οδού	Υπερυψωμένες διαβάσεις	Αριθμός	0	4+
	Νέοι ή αναβαθμισμένοι κόμβοι	Αριθμός		3
	Νέοι φωτεινοί σηματοδότες	Αριθμός		1



Πακέτο μέτρων	Δείκτης αξιολόγησης	Ορισμός – περιγραφή δείκτη	Τιμή βάσης (2021)	Τιμή στόχος (2032)
Ενίσχυση των δημόσιων μέσων μεταφοράς	Mini Bus Αστικής Συγκοινωνίας	Αριθμός	0	Θα προκύψουν από μελέτης σκοπιμότητας
Μείωση κυκλοφορίας των αυτοκινήτων εντός οικισμών	Νέες περιφερειακές οδοί	Km	0	12km θα προκύψει από συγκοινωνιακή μελέτη
Οργάνωση της στάθμευσης	Νέοι χώροι στάθμευσης	αριθμός	0	2
Προστασία και αναβάθμιση φυσικού και οικιστικού περιβάλλοντος	Πρωώθηση νέου πολεοδομικού σχεδιασμού	% έκτασης	0	100%
	Αστικές αναπλάσεις	Αριθμός έργων	0	3+
Πρωώθηση της ηλεκτροκίνησης και άλλων εναλλακτικών καυσίμων στον τομέα των μεταφορών	Σταθμοί φόρτισης ηλεκτρικών οχημάτων	Αριθμός σημείων	0	44
Αξιοποίηση νέων τεχνολογιών	Υπηρεσίες Δήμου που διατίθενται ηλεκτρονικά	Αριθμός υπηρεσιών	0	5+
Καλύτερη διαχείριση της πρόσβασης των οχημάτων διανομής	Αριθμός θέσεων φορτοεκφόρτωσης	Αριθμός θέσεων	0	2+
Ενημέρωση / ευαισθητοποίηση	Υλοποιηθείσες ενέργειες και δράσεις	Αριθμός δράσεων	0	10 (1/έτος)

Η παρακολούθηση και αξιολόγηση των μέτρων κινητικότητας που περιλαμβάνονται στο ΣΒΑΚ θα πρέπει να είναι συνεχής, αφού μόνον έτσι μπορούν να εντοπιστούν προβλήματα,

αστοχίες καθυστερήσεις και αλλαγές εγκαίρως, ώστε να υπάρχουν οι απαραίτητες βελτιωτικές ενέργειες για την επιτυχή έκβαση των στόχων του ΣΒΑΚ.

Το βασικό εργαλείο για την βραχυπρόθεσμη παρακολούθηση της υλοποίησης του ΣΒΑΚ είναι οι εκθέσεις προόδου. Σε αυτές αποτυπώνεται η πορεία εφαρμογής των μέτρων για την επίτευξη των στόχων που έχουν τεθεί από τον σχεδιασμό καθώς και την αξιολόγηση της αποτελεσματικότητάς τους. Υποδεικνύονται τα κατάλληλα μέτρα ή εναλλακτικές λύσεις για την αντιμετώπιση τυχόν αδυναμιών ή προβλημάτων που διαπιστώθηκαν στην εφαρμογή.

Οι ελάχιστες πληροφορίες που τηρούνται στις αναφορές προόδου είναι οι εξής:

- Ανά μέτρο: απαραίτητες διοικητικές διαδικασίες και εγκρίσεις, ολοκληρωμένες διοικητικές διαδικασίες και εγκρίσεις, προγραμματισμός επόμενων ενεργειών, εξασφαλισμένος προϋπολογισμός, συμβασιολογημένος προϋπολογισμός, συνολικές δαπάνες, προβλεπόμενο φυσικό αντικείμενο, υλοποιημένο φυσικό αντικείμενο, προβλήματα και προτάσεις επίλυσης
- Ανά δείκτη: τιμή στόχος, επικαιροποιημένη τιμή, πρόβλεψη επίτευξης ανά χρονικό ορίζοντα Σχεδίου Δράσης (2025 – 2027 - 2032)
- Ανά στόχο: περιγραφή προόδου, εκτίμηση συμβολής μέτρων
- Συμπεράσματα και συστάσεις για την επόμενη διετία
- Περίληψη για τους πολίτες: σε απλή γλώσσα περιγράφεται η πορεία υλοποίησης των μέτρων, τα οφέλη των παρεμβάσεων και τα κύρια επιτεύγματα του ΣΒΑΚ μέχρι στιγμής.

Υπεύθυνος για την σύνταξη της αναφοράς είναι ο Δήμος σε συνεργασία πάντα με τους εμπλεκόμενους φορείς για την άντληση των απαραίτητων πληροφοριών. Για την υποβοήθηση στη σύνταξη των διετών εκθέσεων προόδου ο Δήμος μπορεί να προσφεύγει και στις υπηρεσίες τρίτων – εξωτερικών συνεργατών ιδίως για την συγκέντρωση στοιχείων και τον υπολογισμό των δεικτών και την επικοινωνία και δημοσιοποίηση των αποτελεσμάτων προς τους πολίτες.

Οι εκθέσεις προόδου υποβάλλονται εγγράφως στο Τμήμα Βιώσιμης Αστικής Κινητικότητας της Διεύθυνσης Ανάπτυξης Μεταφορών του Υπουργείου Υποδομών και Μεταφορών καθώς και στο Τμήμα Προγραμματισμού, Συντονισμού και Κανόνων Οδικής Κυκλοφορίας της Διεύθυνσης Οδικής Κυκλοφορίας και Ασφάλειας του Υπουργείου Υποδομών και Μεταφορών καθώς και σε όλους τους φορείς της αυτοδιοίκησης και του ευρύτερου δημόσιου τομέα που επηρεάζονται από την υλοποίηση των μέτρων του ΣΒΑΚ προς ενημέρωσή τους.

Τα αποτελέσματα των εκθέσεων προόδου θα δημοσιοποιούνται, με ευθύνη του Δήμου μέσω κατάλληλων δράσεων ενημέρωσης όπως ανοικτές συζητήσεις/εκδηλώσεις, παραγωγή και διανομή υλικού και με την ανάρτησή τους στην σχετική ιστοσελίδα. Στόχος των δράσεων επικοινωνίας της προόδου των σταδίων του ΣΒΑΚ είναι η ενημέρωση των πολιτών για την πορεία των έργων, τα οφέλη των παρεμβάσεων και η διασφάλιση της αποδοχής των μέτρων. Είναι ιδιαίτερα κρίσιμο οι πολίτες να συμμετέχουν στην παρακολούθηση όλου του έργου, καθώς και να παρεμβαίνουν όπου αυτό κρίνεται απαραίτητο. Η παρακολούθηση αυτή μπορεί να υποβοηθηθεί από τη χρήση των νέων τεχνολογιών και από τα μέσα κοινωνικής δικτύωσης. Αξίζει να σημειωθεί ότι, στο στάδιο αυτό, αναμένεται οι πολίτες να είναι πιο ευαισθητοποιημένοι καθώς έχουν ήδη συμμετάσχει στην διαδικασία κατάρτισης του ΣΒΑΚ.

Το χρονικό διάστημα ανάλυσης που καλύπτει κάθε έκθεση ξεκινά από 1/1 του έτους ν έως τις 31/12 του έτους ν+1. Οι ημερομηνίες υποβολής των εκθέσεων προόδου στις αρμόδιες υπηρεσίες και φορείς καθώς και δημοσιοποίησης προς τους πολίτες είναι οι εξής:

- 30/3/2024
- 30/3/2026
- 30/3/2028
- 30/3/2030
- 30/3/2032

Το Σχέδιο Δράσης, όποτε κρίνεται απαραίτητο και ιδίως όταν υπαγορεύεται από τα πορίσματα των εκθέσεων προόδου δύναται να επικαιροποιείται σύμφωνα με την κείμενη νομοθεσία. Ειδικότερα, στην περίπτωση που εισάγονται νέα μέτρα στο σχέδιο δράσης, αυτό υποβάλλεται στο Τμήμα Προγραμματισμού, Συντονισμού και Κανόνων Οδικής Κυκλοφορίας της Διεύθυνσης Οδικής Κυκλοφορίας και Ασφάλειας του Υπουργείου Υποδομών και Μεταφορών και στις καθ' ύλην αρμόδιες υπηρεσίες ή φορείς της αυτοδιοίκησης και του ευρύτερου δημόσιου τομέα που επηρεάζονται από την υλοποίηση των μέτρων για διατύπωση γνώμης και προς το Τμήμα Βιώσιμης Αστικής Κινητικότητας του Υπουργείου Υποδομών και Μεταφορών για ενημέρωσή του.

Η μακροπρόθεσμη παρακολούθηση του ΣΒΑΚ εμπεριέχει την έννοια της αξιολόγησής του και την προετοιμασία για την αναθεώρησή του ή/και ανάπτυξη νέου ΣΒΑΚ. Το βασικό εργαλείο της μακροπρόθεσμης παρακολούθησης είναι η έκθεση αξιολόγησης στην οποία αποτιμάται το σχέδιο μέσω των εμπειριών και των διδαγμάτων που προέκυψαν από τη διαδικασία, αλλά και η θεώρηση περαιτέρω πολιτικών που πρέπει να ληφθούν υπόψη στο νέο σχεδιασμό.

Τα αντικείμενα της έκθεσης αξιολόγησης περιλαμβάνουν τα εξής:

- Αποτίμηση της επικαιρότητας της στρατηγικής και του σχεδίου
- Αποτίμηση της προόδου υλοποίησης των παρεμβάσεων
- Αποτίμηση της αποτελεσματικότητας/επίτευξης στόχων
- Αποτίμηση των διαδικασιών υλοποίησης και συνεργασίας
- Αποτίμηση της αποδοχής του ΣΒΑΚ και παρεμβάσεων από την τοπική κοινωνία και φορείς
- Συμπεράσματα και συστάσεις, πρόταση αναθεώρησης

Αρμόδιος για την διαδικασία αξιολόγησης του ΣΒΑΚ και την αξιοποίηση των αποτελεσμάτων που θα προκύψουν είναι ο Φορέας Εκπόνησης, δηλαδή ο Δήμος. Η αξιολόγηση του ΣΒΑΚ θα πρέπει να γίνεται από εξωτερικούς εμπειρογνώμονες ώστε να διασφαλίζεται η ανεξαρτησία και η αμεροληψία της διαδικασίας από τους άμεσα εμπλεκόμενους (Υπηρεσίες Δήμου, Δίκτυο Φορέων).

Το χρονικό διάστημα που αφορά η Έκθεση Αξιολόγησης του ΣΒΑΚ είναι τα πέντε έτη από την έγκρισή του.

Το ΣΒΑΚ μπορεί να αναθεωρείται κάθε πέντε (5) έτη και πάντως όχι αργότερα από την πάροδο δεκαετίας, εφόσον κρίνεται σκόπιμο από τα πορίσματα των εκθέσεων προόδου ή, εφόσον προκύψουν νέα δεδομένα και εξελίξεις, με σκοπό να επιτύχουν τους καθορισμένους στόχους. Προς τούτο, απαιτείται εκ νέου η τήρηση του Κύκλου ΣΒΑΚ και ο χαρακτηρισμός του.

## 12.2 ΚΙΝΔΥΝΟΙ ΕΦΑΡΜΟΓΗΣ ΣΒΑΚ.

Στη συνέχεια διεξάγεται ανάλυση των κινδύνων που μπορούν να επηρεάσουν την εφαρμογή του ΣΒΑΚ. Τα θέματα που καλύπτονται είναι τα εξής:

- Περιγραφή του είδους των κινδύνων.
- Κατηγοριοποίηση σε χαμηλού, μεσαίου ή υψηλού κινδύνου.
- Καθορισμός βημάτων που θα μπορούσαν να ακολουθηθούν για τον περιορισμό των πιθανοτήτων και των επιπτώσεων.

Σκοπός της διαδικασίας είναι η εκτίμηση και η αντιμετώπιση των κινδύνων που ενδέχεται να επηρεάσουν την ομαλή υλοποίηση και την επίτευξη των στόχων του ΣΒΑΚ.

Τα αποτελέσματα της προκαταρκτικής ανάλυσης και διαχείρισης κινδύνου παρουσιάζονται στον επόμενο πίνακα. Η διαδικασία ανάλυσης κινδύνων είναι δυναμική και εξελίσσεται παράλληλα με την παρακολούθηση και αξιολόγηση της υλοποίησης του ΣΒΑΚ.

**Πίνακας 6:** Ανάλυση κινδύνων κατά την εφαρμογή του ΣΒΑΚ.

α/α	Περιγραφή Κινδύνου	Είδος	Κατηγοριοποίηση	Πιθανές επιπτώσεις	Βήματα αντιμετώπισης
1.	Ελλιπής ενημέρωση για ευρωπαϊκά προγράμματα αστικής κινητικότητας και αστικής ανάπτυξης και 2021-2027	Επιχειρησιακός	μεσαίου επιπέδου	Αδυναμία εξασφάλισης χρηματοδότησης για πράξεις	Συμμετοχή στελεχών σε εκδηλώσεις δικτύωσης και συνεχούς επιμόρφωσης
2.	Μειωμένη συμμετοχή Δικτύου Φορέων	Επιχειρησιακός	χαμηλού επιπέδου	Ελλιπής συντονισμός Χαμηλή ποιότητα υλοποίησης	Εμφύχωση και ενημέρωση φορέων
3.	Έλλειψη εξειδικεύσεων, φόρτος εργασίας για ωρίμανση έργων	Τεχνικών προβλημάτων	υψηλού επιπέδου	Αδυναμία έγκαιρης υλοποίησης	Πρόβλεψη κονδυλίων μελετητικών υπηρεσιών από την Τεχνική Βοήθεια ΠΕΠ
4.	Μείωση προσωπικού Δήμου	Επιχειρησιακός	μεσαίου επιπέδου	Αδυναμία έγκαιρης υλοποίησης	Άμεση αντικατάσταση προσωπικού που εμπλέκεται στο ΣΒΑΚ σε περίπτωση αποχώρησης, είτε με προσλήψεις είτε με εσωτερικές μετακινήσεις
5.	Αλλαγές νομικού πλαισίου δημοσίων συμβάσεων και έργων	Θεσμικός	υψηλού επιπέδου	Καθυστέρηση έναρξης έργων	Συμμετοχή στελεχών σε ενημερώσεις και

α/α	Περιγραφή Κινδύνου	Είδος	Κατηγοριοποίηση	Πιθανές επιπτώσεις	Βήματα αντιμετώπισης
				Αδυναμία έγκαιρης υλοποίησης	εκπαίδευση στις αλλαγές
6.	Απόκλιση από στόχους	Επιχειρησιακός	υψηλού επιπέδου	Μη επίτευξη στόχων	Εκθέσεις παρακολούθησης, συνεργασία με Δίκτυο Φορέων
7.	Ενστάσεις/προσφυγές υποψηφίων αναδόχων έργων	Νομικός	μεσαίου επιπέδου	Καθυστέρηση υλοποίησης	Σαφήνεια και ποιότητα τευχών Κονδύλια νομικής συμβουλής από Τεχνική Βοήθεια
8.	Αλλαγή κοινωνικο-οικονομικών συνθηκών	Επιχειρησιακός	μεσαίου επιπέδου	Μη καταλληλότητα Στρατηγικής	Σύστημα συλλογής δεδομένων παρακολούθησης Προβλέψεις αναθεώρησης
9.	Αντιδράσεις τοπικής κοινωνίας – έλλειψη συμμετοχής	κοινωνικός	μεσαίου επιπέδου	Μειωμένη προστιθέμενη αξία Χαμηλή ιδιοκτησία αποτελεσμάτων	Ενέργειες ευαισθητοποίησης και συμμετοχικού σχεδιασμού

#### Γενικές κατευθύνσεις αντιμετώπισης των κινδύνων

Για την αντιμετώπιση των κινδύνων που εντοπίζονται κατά τη διαδικασία της υλοποίησης των παρεμβάσεων και της στρατηγικής και περιεγράφηκαν ανωτέρω, ο Δήμος Καλυμνίων προτείνεται να προβαίνει σε μία σειρά γενικών ενεργειών:

1. Ορισμός Υπεύθυνου για θέματα Διαχείρισης Κινδύνων ΣΒΑΚ, ο οποίος σε συνεργασία με την Ομάδα Εργασίας ΣΒΑΚ του Δήμου και το Δίκτυο Φορέων αναλαμβάνει την εφαρμογή των ενεργειών εντοπισμού, αξιολόγησης και αντιμετώπισης κινδύνων στο πλαίσιο του ΣΒΑΚ.
2. Παρακολούθηση του νομικού και κανονιστικού πλαισίου (Εθνικό και Ευρωπαϊκό) από την Ομάδα Εργασίας ΣΒΑΚ του Δήμου. Συστηματική παρακολούθηση για τις αλλαγές που προκύπτουν στο νομικό και κανονιστικό πλαίσιο, προκειμένου να συμβαδίζουν και να μη επηρεάσουν κατά πολύ την εκτέλεση του Σχεδίου Δράσης.
3. Συστηματική Παρακολούθηση από την Ομάδα Εργασίας ΣΒΑΚ του Δήμου σε συνεργασία με το Δίκτυο Φορέων και δημιουργία τακτικών αναφορών.
4. Εκπαίδευση του προσωπικού.
5. Εφαρμογή και έλεγχος τήρησης διαδικασιών Συστήματος Διαχείρισης Ποιότητας που τηρεί ο Δήμος.

## ΠΑΡΑΡΤΗΜΑ.

### Υλικό 1<sup>ης</sup> Διαβούλευσης

Τετάρτη, 21 Σεπτεμβρίου 2022 13:05



## Σχέδιο Βιώσιμης Αστικής Κινητικότητας (ΣΒΑΚ) Δήμου Καλυμνίων – 1η Διαβούλευση Κύριο

μέγεθος γραμματοσειράς | Εκτύπωση | E-mail | Σχολιάστε πρώτοι!

Βαθμολογήστε αυτό το άρθρο (0 ψήφοι)



# ΣΒΑΚ ΚΑΛΥΜΝΙΟΥ

Ο Δήμος Καλυμνίων προωθεί την υλοποίηση ενός στρατηγικού Σχεδίου για τη Βιώσιμη Αστική Κινητικότητα με στόχο την βελτίωση των συνθηκών μετακίνησης των κατοίκων και των επισκεπτών και την αναβάθμιση του αστικού περιβάλλοντος.

Το ΣΒΑΚ του Δήμου Καλυμνίων αποτελεί ένα σημαντικό εργαλείο για τη Δημοτική Αρχή προκειμένου να διαμορφώσει μαζί με τους πολίτες και τους φορείς της περιοχής:

α) τις αρχές για την βιώσιμη αστική ανάπτυξη και

β) να σχεδιάσει μέτρα και έργα που θα δώσουν λύσεις στα προβλήματα κυκλοφοριακής συμφόρησης, στάθμευσης, κίνησης των πεζών και άλλων μέσων.

Σε αυτό πλαίσιο σας καλούμε να επισημάνετε προβλήματα μετακίνησης που συναντάτε, αλλά και να προτείνετε λύσεις και ιδέες για τη βελτίωση της πόλης. Με αυτό τον τρόπο συμβάλουμε όλοι στην επίλυση των κυκλοφοριακών προβλημάτων του Δήμου μας και στη βιώσιμη ανάπτυξη.

Η 1<sup>η</sup> διαβούλευση θα διεξαχθεί ηλεκτρονικά μέσω ηλεκτρονικού ερωτηματολογίου στον παρακάτω σύνδεσμο: <https://forms.gle/4HE8FnDHXVKRyNvy8>

Θα έχετε τη δυνατότητα να συμπληρώσετε το ηλεκτρονικό ερωτηματολόγιο μέχρι τις 30 Σεπτεμβρίου 2022.

Επιπλέον για την πληρέστερη ενημέρωση και ευαισθητοποίηση του κοινού και φορέων έχει δημιουργηθεί ξεχωριστή ιστοσελίδα για το ΣΒΑΚ όπου αναρτάται όλο το απαραίτητο υλικό για την κατάρτιση του Σχεδίου, το οποίο σας καλούμε να μελετήσετε.

<https://www.kalymnos.gov.gr/el/enimerosi/sxedio-viosimis-astikis-kinitikotitas-kalymnou>

**Γραφείο Δημάρχου**

Διαβάστηκε 79 φορές Τελευταία τροποποίηση στις Τετάρτη, 21 Σεπτεμβρίου 2022 13:06

<https://www.kalymnos.gov.gr/el/enimerosi/deltia-typou/item/1643-sxedio-viosimis-astikis-kinitikotitassvak-dimou-kalymnion-1i-diavoylefsi>





<https://www.facebook.com/municipalityofkalymnos/>



## ΣΒΑΚ Καλύμνου - Ερωτηματολόγιο διερεύνησης επιλογών κινητικότητας στον Δήμο Καλυμνίων

Ο Δήμος Καλυμνίων είναι μεταξύ των 162 Δήμων της χώρας που χρηματοδοτείται από το Πράσινο Ταμείο για την εκπόνηση Σχεδίου Βιώσιμης Αστικής Κινητικότητας (ΣΒΑΚ) με στόχο την υλοποίηση κυκλοφοριακών παρεμβάσεων με σεβασμό στις βασικές αρχές της βιώσιμης κινητικότητας, με απώτερο σκοπό την βελτίωση της προσβασιμότητας κατοίκων και επισκεπτών στην αστική περιοχή του Δήμου και την αναβάθμιση του αστικού περιβάλλοντος.

Το ΣΒΑΚ είναι ένα ανοιχτό και δημοκρατικό εργαλείο όπου μπορούν όλοι να συμμετέχουν ενεργά. Μπορείτε να επισημάνετε προβλήματα μετακίνησης που συναντάς, αλλά και να προτείνεις λύσεις και ιδέες για τη βελτίωση της πόλης. Με αυτό τον τρόπο συμβάλουμε όλοι στην επίλυση των κυκλοφοριακών προβλημάτων του Δήμου μας και στη βιώσιμη ανάπτυξη.

Η διαδικασία συμπλήρωσης του ερωτηματολογίου διαρκεί περί τα 10 λεπτά.

Η συμπλήρωση του ερωτηματολογίου αφορά άτομα ηλικίας άνω των 15 ετών.

Μπορείτε να διαβάσετε περισσότερες πληροφορίες για το ΣΒΑΚ αλλά και να δείτε τα βασικά χαρακτηριστικά της περιοχής μελέτης στον ακόλουθο σύνδεσμο:

<http://project4.quickconnect.to/d/s/gLGPzwQaTA24UxAK5rmeQxS7LPPJRrSo/lhEFmI5CF9lxZSS5a1CyMcR9jXlWcDSa-HrkA4Ulb1Qk>

### 1. Γενικά στοιχεία

Περιγραφή (προαιρετικό)

Τίτλος εικόνας

Σχέδιο Βιώσιμης Αστικής  
Κινητικότητας  
(ΣΒΑΚ)  
Δήμου Καλυμνίων



#### 1.1 Ιδιότητα \*

- ☐ Κάτοικος Καλύμνου
- ☐ Επισκέπτης στον Δήμο Καλυμνίων

Τίτλος ενότητας (προαιρετικά)  
(μόνο για επισκέπτες)

1.2 Τόπος κατοικίας: Οικισμός:

Κείμενο σύντομης απάντησης

1.3 Τόπος εργασίας: Οικισμός:

Κείμενο σύντομης απάντησης

1.4 Που σταθμεύετε συνήθως στον Δήμο Καλυμνίων ;

☐ Σε ελεύθερη θέση στάθμευσης παρά την οδό

☐ Σε ιδιωτικό χώρο στάθμευσης

☐ Σε χώρο στάθμευσης εκτός οδού δημόσιας χρήσης

1.5 Ποιο μέσο χρησιμοποιήσατε για την μετακίνησή σας προς τον Δήμο Καλυμνίων;

☐ ΙΧ (ως οδηγός)

☐ ΙΧ (ως επισκέπτης)

☐ Δίκυκλο

☐ Μέσα Μαζικής Μεταφοράς

☐ Ταξί

☐ Ποδήλατο

Τίτλος ενότητας (προαιρετικά)  
(μόνο για κατοίκους)

1.2 Κατοικία:

Κείμενο σύντομης απάντησης

1.3 Εργασία:

Κείμενο σύντομης απάντησης

1.4 Πόσα μέλη έχει το νοικοκυριό σας (η οικογένεια που μένει στο ίδιο σπίτι);

Κείμενο σύντομης απάντησης

1.5 Ποια είναι η ηλικία σας;

- ☐ 15-24
- ☐ 25-34
- ☐ 35-44
- ☐ 45-54
- ☐ 55-64
- ☐ 65 και άνω

1.6 Φύλο

- ☐ Γυναίκα
- ☐ Άνδρας

1.7 Τι επάγγελμα ασκείτε; (χ σε μια επιλογή)

- ☐ Ελεύθερος επαγγελματίας
- ☐ Ιδιωτικός υπάλληλος
- ☐ Δημόσιος υπάλληλος
- ☐ Σε αναζήτηση εργασίας
- ☐ Σε άδεια κύησης
- ☐ Συνταξιούχος
- ☐ Φοιτητής
- ☐ Μαθητής
- ☐ Οικιακά
- ☐ Άλλο

1.8 Πόσα οχήματα διαθέτει η οικογένειά/το νοικοκυριό σας;

	Κάνενα	1	2	άνω των 2
ΙΧ αυτοκίνητο	<input type="radio"/>	<input type="radio"/>	<input type="radio"/>	<input type="radio"/>
Ποδήλατο	<input type="radio"/>	<input type="radio"/>	<input type="radio"/>	<input type="radio"/>
Δίκυκλο	<input type="radio"/>	<input type="radio"/>	<input type="radio"/>	<input type="radio"/>
Φορτηγό / ημιφορ...	<input type="radio"/>	<input type="radio"/>	<input type="radio"/>	<input type="radio"/>
Ηλεκτρικό πατίνι ...	<input type="radio"/>	<input type="radio"/>	<input type="radio"/>	<input type="radio"/>

1.9 Που σταθμεύετε συνήθως στον Δήμο Καλυμνίων;

☐ Σε ελεύθερη θέση στάθμευσης παρά την οδό

☐ Σε ιδιωτικό χώρο στάθμευσης

☐ Σε χώρο στάθμευσης εκτός οδού δημόσιας χρήσης

2. Στοιχεία μετακινήσεων

Περιγραφή (προαιρετικό)

2.1 Βαθμολογείτε την εξυπηρέτηση του συστήματος μεταφορών και των επιμέρους υποδομών του Δήμου Καλυμνίων

	Πολύ χαμηλή ε...	Χαμηλή εξυπη...	Μέτρια εξυπη...	Καλή εξυπηρέ...	Πολύ καλή εξυ...
Συνολικό σύστ...	<input type="radio"/>	<input type="radio"/>	<input type="radio"/>	<input type="radio"/>	<input type="radio"/>
Μετακίνηση μ...	<input type="radio"/>	<input type="radio"/>	<input type="radio"/>	<input type="radio"/>	<input type="radio"/>
Μετακίνηση μ...	<input type="radio"/>	<input type="radio"/>	<input type="radio"/>	<input type="radio"/>	<input type="radio"/>
Μετακίνηση π...	<input type="radio"/>	<input type="radio"/>	<input type="radio"/>	<input type="radio"/>	<input type="radio"/>
Μετακίνηση μ...	<input type="radio"/>	<input type="radio"/>	<input type="radio"/>	<input type="radio"/>	<input type="radio"/>

2.2 Σκεφτείτε μια τυπική εβδομάδα σας. Ποιο είναι το πιο συχνό μέσο που χρησιμοποιείτε για μετακινήσεις; (Επιλέξτε μόνο ένα μέσο για κάθε σκοπό μετακίνησης).

	ΙΧ ως οδ...	ΙΧ ως επ...	Δίκυκλο ...	Δίκυκλο ...	Δημόσια ...	Ταξί	Ποδήλατο	Πεζή
Εργασία	<input type="radio"/>	<input type="radio"/>	<input type="radio"/>	<input type="radio"/>	<input type="radio"/>	<input type="radio"/>	<input type="radio"/>	<input type="radio"/>
Συνοδεί...	<input type="radio"/>	<input type="radio"/>	<input type="radio"/>	<input type="radio"/>	<input type="radio"/>	<input type="radio"/>	<input type="radio"/>	<input type="radio"/>
Ψώνια/α...	<input type="radio"/>	<input type="radio"/>	<input type="radio"/>	<input type="radio"/>	<input type="radio"/>	<input type="radio"/>	<input type="radio"/>	<input type="radio"/>
Ψυχαγωγ...	<input type="radio"/>	<input type="radio"/>	<input type="radio"/>	<input type="radio"/>	<input type="radio"/>	<input type="radio"/>	<input type="radio"/>	<input type="radio"/>
Άθληση	<input type="radio"/>	<input type="radio"/>	<input type="radio"/>	<input type="radio"/>	<input type="radio"/>	<input type="radio"/>	<input type="radio"/>	<input type="radio"/>
Επισκέψ...	<input type="radio"/>	<input type="radio"/>	<input type="radio"/>	<input type="radio"/>	<input type="radio"/>	<input type="radio"/>	<input type="radio"/>	<input type="radio"/>

2.3 Πόσο συχνά πραγματοποιείτε την κάθε μετακίνηση;

	Καθημερινά	Αρκετά συχνά ...	Λίγες φορές μ...	Σπάνια (1-4 φο...	Δε με αφορά
Εργασία	<input type="radio"/>	<input type="radio"/>	<input type="radio"/>	<input type="radio"/>	<input type="radio"/>
Συνοδεία των ...	<input type="radio"/>	<input type="radio"/>	<input type="radio"/>	<input type="radio"/>	<input type="radio"/>
Ψώνια/αγορές	<input type="radio"/>	<input type="radio"/>	<input type="radio"/>	<input type="radio"/>	<input type="radio"/>
Ψυχαγωγία / ε...	<input type="radio"/>	<input type="radio"/>	<input type="radio"/>	<input type="radio"/>	<input type="radio"/>
Άθληση, γυμνα...	<input type="radio"/>	<input type="radio"/>	<input type="radio"/>	<input type="radio"/>	<input type="radio"/>
Επισκέψεις σε ...	<input type="radio"/>	<input type="radio"/>	<input type="radio"/>	<input type="radio"/>	<input type="radio"/>

3. Μετακίνηση παιδιών από και προς τις σχολικές μονάδες

Η ενότητα συμπληρώνεται μόνο από όσους έχουν παιδιά

3.1 Πως μετακινούνται τα παιδιά σας προς/από το σχολείο σε μια τυπική εβδομάδα;  
(Αν τα παιδιά σας μετακινούνται με διαφορετικό τρόπο το καθένα επιλέξτε περισσότερα από ένα μέσο).

	ΙΧ	Δίκυκλο	Δημόσια Συ...	Ταξί	Ποδήλατο	Πεζή
Με καλό και...	<input type="radio"/>	<input type="radio"/>	<input type="radio"/>	<input type="radio"/>	<input type="radio"/>	<input type="radio"/>
Στη διάρκεια...	<input type="radio"/>	<input type="radio"/>	<input type="radio"/>	<input type="radio"/>	<input type="radio"/>	<input type="radio"/>
Στη διάρκεια...	<input type="radio"/>	<input type="radio"/>	<input type="radio"/>	<input type="radio"/>	<input type="radio"/>	<input type="radio"/>

3.2 Σε ποιο σχολείο πηγαίνουν τα παιδιά σας;

(Αν πηγαίνουν σε διαφορετικό σχολείο, δηλώστε περισσότερα από 1 σχολείο).

Κείμενο σύντομης απάντησης

3.3 Νιώθετε ασφάλεια κατά τη μετακίνηση των παιδιών σας στο σχολείο;

☐ ΝΑΙ

☐ ΟΧΙ

Αν ΟΧΙ, γιατί;

Συμπληρώστε έως 3 σημαντικές αιτίες.

☐ Η πρόσβαση είναι δύσκολη

☐ Σταθμεύουν αυτοκίνητα πάνω στα πεζοδρόμια

☐ Τα αυτοκίνητα κινούνται με υψηλή ταχύτητα έξω και πέριξ του σχολείου

☐ Δεν υπάρχουν πεζοδρόμια

☐ Δεν υπάρχουν ασφαλείς διαβάσεις

☐ Άλλο...

4. Απόψεις σχετικά με τις μετακινήσεις στον Δήμο Καλυμνίων

Περιγραφή (προαιρετικό)

4.1 Πόσο σημαντικά είναι τα παρακάτω εμπόδια για να μετακινηθείτε με ΙΧ εντός του Δήμου Καλυμνίων;

Πολύ σημαντικό    Αρκετά σημαντικό    Λίγο σημαντικό    Καθόλου σημαντικό

Κυκλοφοριακή συ...	<input type="radio"/>	<input type="radio"/>	<input type="radio"/>	<input type="radio"/>
Δυσκολία εξεύρεσ...	<input type="radio"/>	<input type="radio"/>	<input type="radio"/>	<input type="radio"/>
Ελλιπής συντήρησ...	<input type="radio"/>	<input type="radio"/>	<input type="radio"/>	<input type="radio"/>
Επικίνδυνη οδηγικ...	<input type="radio"/>	<input type="radio"/>	<input type="radio"/>	<input type="radio"/>
Μειωμένη οδική α...	<input type="radio"/>	<input type="radio"/>	<input type="radio"/>	<input type="radio"/>
Μη επαρκής ορατ...	<input type="radio"/>	<input type="radio"/>	<input type="radio"/>	<input type="radio"/>

\*\*\*

4.2 Πόσο σημαντικά είναι τα παρακάτω εμπόδια για να μετακινηθείτε με Δημόσιες Συγκοινωνίες στο Δήμο Καλυμνίων;

	Πολύ σημαντικό	Αρκετά σημαντικό	Λίγο σημαντικό	Καθόλου σημαντικό
Ανεπαρκής κάλυψ...	<input type="radio"/>	<input type="radio"/>	<input type="radio"/>	<input type="radio"/>
Μη βολικά προγρά...	<input type="radio"/>	<input type="radio"/>	<input type="radio"/>	<input type="radio"/>
Υψηλό κόστος εισ...	<input type="radio"/>	<input type="radio"/>	<input type="radio"/>	<input type="radio"/>
Χαρακτηριστικά-π...	<input type="radio"/>	<input type="radio"/>	<input type="radio"/>	<input type="radio"/>

4.3 Πόσο σημαντικά είναι τα παρακάτω εμπόδια για να μετακινηθείτε πεζή εντός του Δήμου Καλυμνίων;

	Πολύ σημαντικό	Αρκετά σημαντικό	Λίγο σημαντικό	Καθόλου σημαντικό
Ανύπαρκτα ή στεν...	<input type="radio"/>	<input type="radio"/>	<input type="radio"/>	<input type="radio"/>
Ελλειψη πεζοδρό...	<input type="radio"/>	<input type="radio"/>	<input type="radio"/>	<input type="radio"/>
Κατάληψη πεζοδρ...	<input type="radio"/>	<input type="radio"/>	<input type="radio"/>	<input type="radio"/>
Κίνδυνος από την ...	<input type="radio"/>	<input type="radio"/>	<input type="radio"/>	<input type="radio"/>
Ελλειψη διαβάσεων	<input type="radio"/>	<input type="radio"/>	<input type="radio"/>	<input type="radio"/>
Ελλειψη επαρκούς...	<input type="radio"/>	<input type="radio"/>	<input type="radio"/>	<input type="radio"/>
Καιρικές συνθήκες	<input type="radio"/>	<input type="radio"/>	<input type="radio"/>	<input type="radio"/>
Κακή αισθητική δ...	<input type="radio"/>	<input type="radio"/>	<input type="radio"/>	<input type="radio"/>
Πρόβλημα υγείας	<input type="radio"/>	<input type="radio"/>	<input type="radio"/>	<input type="radio"/>
Υπάρχουν μεγάλε...	<input type="radio"/>	<input type="radio"/>	<input type="radio"/>	<input type="radio"/>



4.4 Πόσο σημαντικά είναι τα παρακάτω εμπόδια για να μετακινηθείτε με ποδήλατο εντός του Δήμου Καλυμνίων;



	Πολύ σημαντικό	Αρκετά σημαντικό	Λίγο σημαντικό	Καθόλου σημαντικό
Ελλειψη ποδηλατ...	<input type="radio"/>	<input type="radio"/>	<input type="radio"/>	<input type="radio"/>
Κίνδυνος από την ...	<input type="radio"/>	<input type="radio"/>	<input type="radio"/>	<input type="radio"/>
Ελλειψη ασφαλών...	<input type="radio"/>	<input type="radio"/>	<input type="radio"/>	<input type="radio"/>
Ελλειψη επαρκούς...	<input type="radio"/>	<input type="radio"/>	<input type="radio"/>	<input type="radio"/>
Δεν είναι άνετο κ...	<input type="radio"/>	<input type="radio"/>	<input type="radio"/>	<input type="radio"/>
Καιρικές συνθήκες	<input type="radio"/>	<input type="radio"/>	<input type="radio"/>	<input type="radio"/>
Κακή αισθητική δ...	<input type="radio"/>	<input type="radio"/>	<input type="radio"/>	<input type="radio"/>
Υπάρχουν μεγάλε...	<input type="radio"/>	<input type="radio"/>	<input type="radio"/>	<input type="radio"/>

4.5 Πόσο σημαντική θεωρείτε την εφαρμογή των παρακάτω μέτρων για τη βελτίωση των συνθηκών κινητικότητας/προσβασιμότητας στον Δήμο Καλυμνίων;

	Πολύ σημαντικό	Αρκετά σημαντικό	Λίγο σημαντικό	Καθόλου σημαντικό
Μετατροπή οδών ...	<input type="radio"/>	<input type="radio"/>	<input type="radio"/>	<input type="radio"/>
Μετατροπή οδών ...	<input type="radio"/>	<input type="radio"/>	<input type="radio"/>	<input type="radio"/>
Δημιουργία πεζοδ...	<input type="radio"/>	<input type="radio"/>	<input type="radio"/>	<input type="radio"/>
Δημιουργία ποδηλ...	<input type="radio"/>	<input type="radio"/>	<input type="radio"/>	<input type="radio"/>
Βελτίωση εξυπηρ...	<input type="radio"/>	<input type="radio"/>	<input type="radio"/>	<input type="radio"/>
Αναβάθμιση οδική...	<input type="radio"/>	<input type="radio"/>	<input type="radio"/>	<input type="radio"/>
Οργάνωση και ρύθ...	<input type="radio"/>	<input type="radio"/>	<input type="radio"/>	<input type="radio"/>
Βελτίωση προσβα...	<input type="radio"/>	<input type="radio"/>	<input type="radio"/>	<input type="radio"/>
Δημιουργία περιπ...	<input type="radio"/>	<input type="radio"/>	<input type="radio"/>	<input type="radio"/>
Τεχνολογίες πληρ...	<input type="radio"/>	<input type="radio"/>	<input type="radio"/>	<input type="radio"/>



<p>4.6 Κατανομή πόρων: Για κάθε 100€ που θα δαπανηθούν για τη βελτίωση του επιπέδου ζωής στον Δήμο Καλυμνίων, πόσα θεωρείτε ότι θα πρέπει να διοχετευθούν στις παρακάτω δράσεις;</p> <p>Περιγραφή (προαιρετικό)</p>	 
<p>1. Βελτίωση οδικής ασφάλειας</p> <p>Κείμενο σύντομης απάντησης</p>	
<p>2. Ανάπτυξη υποδομών οχημάτων (δρόμοι, στάθμευση, κλπ.)</p> <p>Κείμενο σύντομης απάντησης</p>	
<p>3. Βελτίωση υποδομών πεζών, ποδηλάτων και ΑμεΑ</p> <p>Κείμενο σύντομης απάντησης</p>	
<p>4. Βελτίωση περιβάλλοντος (πράσινο, ελεύθεροι χώροι, αισθητικές παρεμβάσεις κλπ.)</p> <p>Κείμενο σύντομης απάντησης</p>	
<p>5. Τεχνολογίες πληροφορικής (για ενημέρωση των πολιτών, διαδικτυακές εφαρμογές)</p> <p>Κείμενο σύντομης απάντησης</p>	
<p>6. Βελτίωση Δημόσιας Συγκοινωνίας</p> <p>Κείμενο σύντομης απάντησης</p>	

<p>4.7 Αναφέρετε τρεις οδούς ή διασταυρώσεις εντός του Δήμου Καλυμνίων, οι οποίες θεωρείτε ότι έχουν τα σοβαρότερα προβλήματα και ποια είναι αυτά.</p> <p>Περιγραφή (προαιρετικό)</p>	 
<p>Ονομασία οδού ή διασταύρωσης</p> <p>Κείμενο σύντομης απάντησης</p>	

Πρόβλημα	***
Κείμενο σύντομης απάντησης	

Ονομασία οδού ή διασταύρωσης	
Κείμενο σύντομης απάντησης	

Πρόβλημα	
Κείμενο σύντομης απάντησης	

Ονομασία οδού ή διασταύρωσης	
Κείμενο σύντομης απάντησης	

Πρόβλημα	
Κείμενο σύντομης απάντησης	

4.8 Καταγράψτε αν τυχόν έχετε εντοπίσει κάποιο άλλο πρόβλημα ή κάποια πρόταση για τη βελτίωση της κινητικότητας στον Δήμο Καλυμνίων	
Κείμενο μακροσκελούς απάντησης	

Σας ευχαριστούμε θερμά για τη συμβολή και τον χρόνο σας!	
Περιγραφή (προαιρετικό)	

<https://forms.gle/4HE8FnDHXVKRyNvy8>

## Υλικό 2<sup>ης</sup> Διαβούλευσης

Δευτέρα, 19 Δεκεμβρίου 2022 13:24



# Σχέδιο Βιώσιμης Αστικής Κινητικότητας (ΣΒΑΚ) Δήμου Καλυμνίων – 2η Διαβούλευση Κύριο

μέγεθος γραμματοσειράς | [Εκτύπωση](#) | [E-mail](#) | [Σχολιάστε πρώτοι!](#)

Βαθμολογήστε αυτό το άρθρο (0 ψήφοι)



# ΣΒΑΚ ΚΑΛΥΜΝΙΟΥ

Ο Δήμος Καλύμνου συμπεριλαμβάνεται στους Δήμους της χώρας που αναπτύσσουν Σχέδιο Βιώσιμης Αστικής Κινητικότητας (ΣΒΑΚ) με στόχο την υλοποίηση κυκλοφοριακών παρεμβάσεων με σεβασμό στις βασικές αρχές της βιώσιμης κινητικότητας, με απώτερο σκοπό την βελτίωση της προσβασιμότητας κατοίκων, εργαζομένων και επισκεπτών και την αναβάθμιση του αστικού περιβάλλοντος και της ποιότητας ζωής εν γένει.

Στην παρούσα φάση ο Δήμος θέτει σε **ανοιχτή ηλεκτρονική διαβούλευση** το όραμα, τις προτεραιότητες και τις εναλλακτικές προτάσεις για την κινητικότητα στην περιοχή της Χώρας και Πόθιας. Οι προτάσεις προέκυψαν έπειτα από την ενδελεχή ανάλυση της υφιστάμενης κατάστασης, αλλά και λαμβάνοντας υπόψη τις απόψεις των πολιτών έτσι όπως αυτές καταγράφηκαν στο πλαίσιο της 1<sup>ης</sup> Διαβούλευσης.

Τα αποτελέσματα της παρούσας 2<sup>ης</sup> διαβούλευσης θα ληφθούν υπόψη έτσι ώστε να διαμορφωθεί το τελικό Κοινό Όραμα και να επιλεγεί η στρατηγική κατεύθυνση που θα πρέπει να δοθεί στο σχεδιασμό του συστήματος αστικής κινητικότητας με χρονικό ορίζοντα το 2033.

Μπορείτε να δείτε και να ενημερωθείτε για το αρχικό Κοινό Όραμα, τις προτεραιότητες του ΣΒΑΚ και τις εναλλακτικές προτάσεις στην ξεχωριστή ιστοσελίδα που έχει δημιουργηθεί για το ΣΒΑΚ:

<https://www.kalymnos.gov.gr/el/enimerosi/sxedio-viosimis-astikis-kinitikotitas-kalymnou>

Για συμμετοχή στη 2<sup>η</sup> διαβούλευση κάντε κλικ στον παρακάτω σύνδεσμο:

<https://forms.gle/61VoDcTHGeafm9Qn8>

Σας καλούμε να εκφράσετε τις απόψεις και τα σχόλιά σας καθώς με αυτό τον τρόπο όλοι μαζί συν-σχεδιάζουμε το μέλλον του τόπου μας, συμβάλουμε στην επίλυση των καθημερινών προβλημάτων των πόλεων μας και στη βιώσιμη ανάπτυξη.

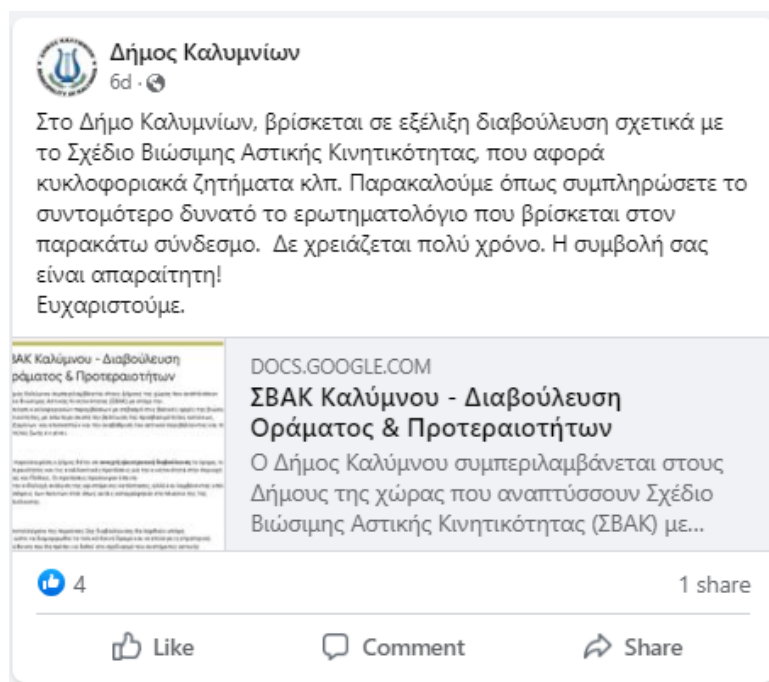
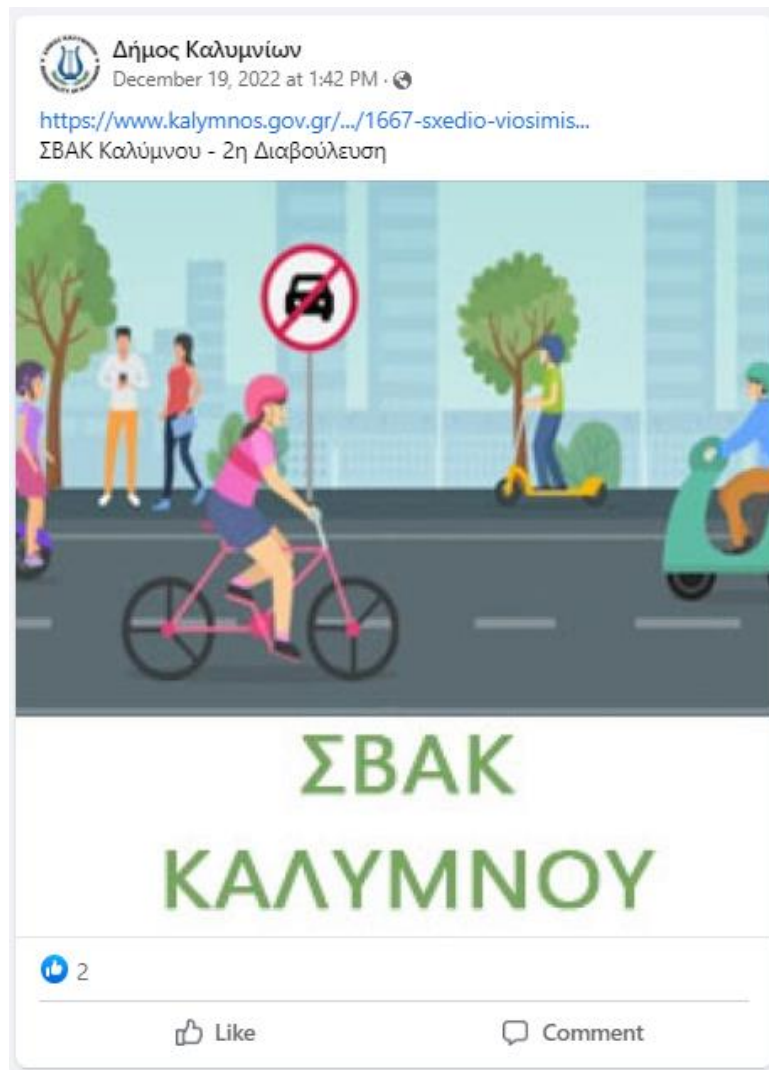
Η διαβούλευση θα διαρκέσει μέχρι την **Πέμπτη 5 Ιανουαρίου 2023**.

\*\*\* Δείτε τις προτάσεις καθώς και μια συνοπτική παρουσίαση, στα συνημμένα αρχεία.

**Γραφείο Δημάρχου**

Διαβάστηκε **138** φορές Τελευταία τροποποίηση στις Δευτέρα, 19 Δεκεμβρίου 2022 13:28

<https://www.kalymnos.gov.gr/el/enimerosi/announcements/item/1667-sxedio-viosimis-astikis-kinitikotitas-svak-dimou-kalymnion-2i-diavoylefsi>



<https://www.facebook.com/municipalityofkalymnos/>

## ΣΒΑΚ Καλύμνου - Διαβούλευση Οράματος & Προτεραιοτήτων

Ο Δήμος Καλύμνου συμπεριλαμβάνεται στους Δήμους της χώρας που αναπτύσσουν Σχέδιο Βιώσιμης Αστικής Κινητικότητας (ΣΒΑΚ) με στόχο την υλοποίηση κυκλοφοριακών παρεμβάσεων με σεβασμό στις βασικές αρχές της βιώσιμης κινητικότητας, με απώτερο σκοπό την βελτίωση της προσβασιμότητας κατοίκων, εργαζομένων και επισκεπτών και την αναβάθμιση του αστικού περιβάλλοντος και της ποιότητας ζωής εν γένει.

Στην παρούσα φάση ο Δήμος θέτει σε **ανοιχτή ηλεκτρονική διαβούλευση** το όραμα, τις προτεραιότητες και τις εναλλακτικές προτάσεις για την κινητικότητα στην περιοχή της Χώρας και Πόθιας. Οι προτάσεις προέκυψαν έπειτα από την ενδελεχή ανάλυση της υφιστάμενης κατάστασης, αλλά και λαμβάνοντας υπόψη τις απόψεις των πολιτών έτσι όπως αυτές καταγράφηκαν στο πλαίσιο της 1ης Διαβούλευσης.

Τα αποτελέσματα της παρούσας 2ης διαβούλευσης θα ληφθούν υπόψη έτσι ώστε να διαμορφωθεί το τελικό Κοινό Όραμα και να επιλεγεί η στρατηγική κατεύθυνση που θα πρέπει να δοθεί στο σχεδιασμό του συστήματος αστικής κινητικότητας με χρονικό ορίζοντα το 2033.

Μπορείτε να δείτε και να ενημερωθείτε για το αρχικό Κοινό Όραμα, τις προτεραιότητες του ΣΒΑΚ και τις εναλλακτικές προτάσεις στην ξεχωριστή ιστοσελίδα που έχει δημιουργηθεί για το ΣΒΑΚ:

<https://www.kalymnos.gov.gr/el/enimerosi/sxedio-viosimis-astikis-kinitikotitas-kalymnou>

Σας καλούμε να εκφράσετε τις απόψεις και τα σχόλιά σας καθώς με αυτό τον τρόπο όλοι μαζί συν-σχεδιάζουμε το μέλλον του τόπου μας, συμβάλουμε στην επίλυση των καθημερινών προβλημάτων των πόλεων μας και στη βιώσιμη ανάπτυξη.

Ιδιότητα \*

- ☐ Κάτοικος
- ☐ Επισκέπτης
- ☐ Εκπρόσωπος φορέα

Επιθυμητό μέλλον της Καλύμνου

Παρακαλώ γράψτε τρεις λέξεις ή σύντομες προτάσεις που θεωρείται ότι θα πρέπει να ισχύουν το 2033 για την Κάλυμνο

Η απάντησή σας

Η απάντησή σας

Η απάντησή σας

### Όραμα για την κινητικότητα το 2033 στην Κάλυμνο

Δημιουργία ενός βιώσιμου πράσινου αστικού περιβάλλοντος, μέσω της εξασφάλισης της προσβασιμότητας για όλους και της προώθησης ήπιων μέσων μεταφοράς, σε συνδυασμό με την ενίσχυση του ρόλου των Μέσων Μαζικής Μεταφοράς και την καλύτερη οργάνωση των συνθηκών κυκλοφορίας και στάθμευσης

Συμφωνείτε με την παραπάνω διατύπωση του Οράματος του ΣΒΑΚ; \*

	1	2	3	4	5	
Λίγο	<input type="radio"/>	<input type="radio"/>	<input type="radio"/>	<input type="radio"/>	<input type="radio"/>	Πολύ



### Προτεραιότητες για την κινητικότητα στην Κάλυμνο

Συμφωνείτε με τις παρακάτω προτεραιότητες; \*

	Καθόλου	Λίγο	Αδιάφορο	Αρκετά	Πολύ
Μείωση της κατανάλωσης ενέργειας και του ενεργειακού αποτυπώματος για τις οικιστικές και τις ενδοδημοτικές μετακινήσεις	<input type="radio"/>	<input type="radio"/>	<input type="radio"/>	<input type="radio"/>	<input type="radio"/>
Προστασία του φυσικού και οικιστικού περιβάλλοντος	<input type="radio"/>	<input type="radio"/>	<input type="radio"/>	<input type="radio"/>	<input type="radio"/>
Βελτίωση συνθηκών προσβασιμότητας για όλους	<input type="radio"/>	<input type="radio"/>	<input type="radio"/>	<input type="radio"/>	<input type="radio"/>
Ενίσχυση της οδικής ασφάλειας τόσο εντός των οικισμών όσο και στις ενδοδημοτικές μετακινήσεις	<input type="radio"/>	<input type="radio"/>	<input type="radio"/>	<input type="radio"/>	<input type="radio"/>
Ενσωμάτωση και αξιοποίηση των νέων τεχνολογιών σε ότι αφορά τον σχεδιασμό και τη λειτουργία δικτύου μεταφορών	<input type="radio"/>	<input type="radio"/>	<input type="radio"/>	<input type="radio"/>	<input type="radio"/>

Μείωση της χρήσης  
των ιδιωτικών  
οχημάτων και  
προώθηση  
εναλλακτικών,  
βιώσιμων μέσων  
μεταφοράς και  
μετακίνησης



Ενίσχυση της  
τοπικής  
επιχειρηματικότητας  
μέσα από την  
υιοθέτηση βιώσιμων  
μέσων μεταφοράς



Χρήση νέων  
τεχνολογιών για την  
βελτίωση της  
αποδοτικότητας των  
συνθηκών  
εμπορευματικών  
μεταφορών



Αύξηση του αριθμού  
των επισκεπτών και  
ενίσχυση του  
τουρισμού



### Στόχοι για την κινητικότητα στην Κάλυμνο

Συμφωνείτε με τους παρακάτω στόχους; \*

	Καθόλου	Λίγο	Αδιάφορο	Αρκετά	Πολύ
1.1-1 Μείωση της χρήσης συμβατικών μέσων (οχημάτων) μετακίνησης	<input type="radio"/>	<input type="radio"/>	<input type="radio"/>	<input type="radio"/>	<input type="radio"/>
1.1-2 Αύξηση της χρήσης βιώσιμων, εναλλακτικών μέσων μετακίνησης (πχ πεζή, ποδήλατα)	<input type="radio"/>	<input type="radio"/>	<input type="radio"/>	<input type="radio"/>	<input type="radio"/>
1.1-3 Προώθηση της ηλεκτροκίνησης με την εκτεταμένη χρήση ηλεκτροκινούμενων οχημάτων και ταυτόχρονα την αντικατάσταση των συμβατικών οχημάτων εσωτερικής καύσης	<input type="radio"/>	<input type="radio"/>	<input type="radio"/>	<input type="radio"/>	<input type="radio"/>
1.1-4 Δημιουργία στόλου κοινοχρήστων μέσων	<input type="radio"/>	<input type="radio"/>	<input type="radio"/>	<input type="radio"/>	<input type="radio"/>
1.1-5 Αντικατάσταση των συμβατικών οχημάτων του δημοτικού στόλου με οχήματα που κινούνται με εναλλακτικές μορφές καυσίμων ή ηλεκτροκίνητα	<input type="radio"/>	<input type="radio"/>	<input type="radio"/>	<input type="radio"/>	<input type="radio"/>

1.2-1 Προστασία των οικισμών με την απομάκρυνση των οχημάτων από το εσωτερικό οδικό δίκτυο	<input type="radio"/>	<input type="radio"/>	<input type="radio"/>	<input type="radio"/>	<input type="radio"/>
1.2.-2 Προστασία οικισμών με ιδιαίτερα και παραδοσιακά χαρακτηριστικά	<input type="radio"/>	<input type="radio"/>	<input type="radio"/>	<input type="radio"/>	<input type="radio"/>
1.2-3 Δημιουργία χώρων στάθμευσης περιμετρικά των οικισμών και όχι σε κεντρικά σημεία	<input type="radio"/>	<input type="radio"/>	<input type="radio"/>	<input type="radio"/>	<input type="radio"/>
1.2-4 Σύνδεση των οικισμών με εκτεταμένο και λειτουργικό δίκτυο ποδηλατοδρόμων	<input type="radio"/>	<input type="radio"/>	<input type="radio"/>	<input type="radio"/>	<input type="radio"/>
2.1-1 Βελτίωση και αναβάθμιση των υποδομών μετακίνησης (ράμπες ΑμεΑ, απομάκρυνση εμποδίων, μείωση κυκλοφορίας οχημάτων, απομάκρυνση παράνομα σταθμευμένων οχημάτων, όδευση τυφλών κλπ)	<input type="radio"/>	<input type="radio"/>	<input type="radio"/>	<input type="radio"/>	<input type="radio"/>
2.1-2 Δημιουργία δικτύου δημοτικής συγκοινωνίας παρέχοντας την δυνατότητα της μετακίνησης σε όλους	<input type="radio"/>	<input type="radio"/>	<input type="radio"/>	<input type="radio"/>	<input type="radio"/>

2.1-3 Ενημέρωση και ευαισθητοποίηση του κοινού για δράσεις / μέτρα προσβασιμότητας	<input type="radio"/>	<input type="radio"/>	<input type="radio"/>	<input type="radio"/>	<input type="radio"/>
2.2-1 Βελτίωση και αναβάθμιση του οδικού δικτύου εντός των οικισμών αλλά και του τοπικού οδικού δικτύου μέσα από στοχευμένες δράσεις – έργα (πεζοδρόμια, διαπλατύνσεις οδοστρώματος, ασφαλτοστρώσεις, διαγραμμίσεις οδοστρώματος, κατάλληλη σήμανση, δημιουργία κόμβων κλπ)	<input type="radio"/>	<input type="radio"/>	<input type="radio"/>	<input type="radio"/>	<input type="radio"/>
2.2-2 Μείωση των ορίων ταχύτητας	<input type="radio"/>	<input type="radio"/>	<input type="radio"/>	<input type="radio"/>	<input type="radio"/>
2.2-3 Αύξηση των αστυνόμευσης	<input type="radio"/>	<input type="radio"/>	<input type="radio"/>	<input type="radio"/>	<input type="radio"/>
2.3-1 Ανάπτυξη ευφυών συστημάτων τεχνολογιών (ITS) για τη βελτίωση της αποτελεσματικότητας των μετακινήσεων	<input type="radio"/>	<input type="radio"/>	<input type="radio"/>	<input type="radio"/>	<input type="radio"/>

2.3-2 Ανάπτυξη τηλεματικής στις στάσεις της συγκοινωνίας και εφαρμογής για κινητά τηλέφωνα για αναζήτηση δρομολογίων, στάσεων και παρακολούθηση της θέσης των λεωφορείων σε πραγματικό χρόνο

☐ ☐ ☐ ☐ ☐

2.3-3 Εισαγωγή καινοτόμων μέσων μετακίνησης (πχ car-sharing, σύστημα κοινόχρηστων ηλεκτρικών ποδηλάτων, e-scooters κτλ).

☐ ☐ ☐ ☐ ☐

2.4-1 Αύξηση του περπατήματος μέσα από τη δημιουργία πεζοδρομίων και πεζοπορικών διαδρομών

☐ ☐ ☐ ☐ ☐

2.4-2 Αύξηση της χρήσης ποδηλάτων και δημιουργία ποδηλατοδρόμων

☐ ☐ ☐ ☐ ☐

2.4-3 Προώθηση της χρήσης κοινοχρήστων μέσω (πχ κοινοχρήστων ηλεκτρικών ποδηλάτων, e-scooters κτλ)

☐ ☐ ☐ ☐ ☐

2.4-4 Ενίσχυση της διαδημοτικής συγκοινωνίας, τα οποία θα προσαρμόζονται κατά τους μήνες με αυξημένη τουριστική κίνηση	<input type="radio"/>	<input type="radio"/>	<input type="radio"/>	<input type="radio"/>	<input type="radio"/>
3.1-1 Αύξηση του αριθμού των τοπικών επιχειρήσεων / ΜΜΕ και βελτίωση της προσπελασιμότητας τους με βιώσιμα μέσα	<input type="radio"/>	<input type="radio"/>	<input type="radio"/>	<input type="radio"/>	<input type="radio"/>
3.1-2 Εγκατάσταση και λειτουργία έξυπνων συστημάτων τροφοδοσίας (πχ. cargo-bike εντός των οικισμών)	<input type="radio"/>	<input type="radio"/>	<input type="radio"/>	<input type="radio"/>	<input type="radio"/>
3.2-1 Ανάπτυξη ενιαίου συστήματος μεταφορών με συνδυασμένες μετακινήσεις	<input type="radio"/>	<input type="radio"/>	<input type="radio"/>	<input type="radio"/>	<input type="radio"/>
3.2-2 Μείωση του κόστους μεταφορών για τους ιδιώτες μετακινούμενους με εναλλακτικά μέσα μετακίνησης	<input type="radio"/>	<input type="radio"/>	<input type="radio"/>	<input type="radio"/>	<input type="radio"/>
3.2-3 Αύξηση επιπέδου ικανοποίησης των μετακινούμενων από τη λειτουργία του συστήματος (συχνότερα δρομολόγια, λειτουργία κατά τις βραδινές ώρες την τουριστική περίοδο).	<input type="radio"/>	<input type="radio"/>	<input type="radio"/>	<input type="radio"/>	<input type="radio"/>

3.3-1 Ενίσχυση εναλλακτικών μορφών τουρισμού (πχ περιπατικός, πεζοπορικός κλπ)	<input type="radio"/>	<input type="radio"/>	<input type="radio"/>	<input type="radio"/>	<input type="radio"/>
3.3-2 Δημιουργία θεματικών, περιπατικών διαδρομών	<input type="radio"/>	<input type="radio"/>	<input type="radio"/>	<input type="radio"/>	<input type="radio"/>
3.3-3 Δημιουργία δικτύου ποδηλατοδρόμων που θα ενώνουν σημεία πολιτιστικού και τουριστικού ενδιαφέρον	<input type="radio"/>	<input type="radio"/>	<input type="radio"/>	<input type="radio"/>	<input type="radio"/>

<https://forms.gle/vCv21CXr2K93iz6T6>



### Υλικό 3<sup>ης</sup> Διαβούλευσης

Την Παρασκευή 21/04/2023 έλαβε χώρα η 3η κατά σειρά Διαβούλευση του ΣΒΑΚ Δήμου Καλυμνίων μέσω τηλεδιάσκεψης όπου συμμετείχαν πέραν του Δήμου και του Ανάδοχου εκπρόσωποι τοπικών Φορέων και πολίτες.

Παρουσιάστηκαν αναλυτικά τα προτεινόμενα Μέτρα Αστικής Κινητικότητας καθώς και το Σχέδιο Δράσης όπως περιγράφονται και στο παρόν Παραδοτέο.

Αποτέλεσμα της Διαβούλευσης ήταν η γενική συμφωνία όλων των συμμετεχόντων πάνω στις γενικές κατευθύνσεις αλλά και στις εξειδικεύσεις που προτείνει η Μελέτη.

Αναλυτικότερα:

Η διαβούλευση διεξήχθη με την μορφή διαδικτυακής συνάντησης εργασίας μέσω ηλεκτρονικής πλατφόρμας (zoom) στις 21 Απριλίου 2023 και ώρα 11.00 – 13.00. Η ενημέρωση σχετικά με την διαβούλευση έγινε με την δημοσίευση Δελτίου Τύπου στις 19/4/2023 στην ιστοσελίδα του Δήμου, την σελίδα στο Facebook και άλλα τοπικά ΜΜΕ. Παράλληλα προσκλήθηκαν να συμμετέχουν όλοι οι δημοτικοί σύμβουλοι.

Το πρόγραμμα της συνάντησης εργασίας της 3ης διαβούλευσης περιλάμβανε τις κάτωθι ενότητες:

11.00 – 11.10 Χαιρετισμοί

11.10 – 11.20 Η έννοια της βιώσιμης αστικής κινητικότητας και το πλαίσιο σχεδιασμού των ΣΒΑΚ

Project4 IKE

11.20 – 11.50 Παρουσίαση του ΣΒΑΚ Δ. Καλυμνίων και του Σχεδίου Δράσης

Ι. Κουγιανός και Συνεργάτες Ε.Ε.

11.50 – 12.00 Συμμετοχικές διαδικασίες και παρακολούθηση του ΣΒΑΚ Δ. Καλυμνίων  
Project4 IKE

12.00 – 12.30 Τοποθετήσεις - συζήτηση

12.30 – 12.45 Σύνοψη – συμπεράσματα συνάντησης

Στην συνάντηση συμμετείχαν οι εξής:

- Δήμαρχος Καλύμνου κος Δημήτριος Διακομιχάλης
- κος Τσουγκράνης Μιχάλης. Ειδικός σύμβουλος Δήμου Καλυμνίων
- κα Μπιλίρη Ευαγγελία, εκπρόσωπος ΤΕΕ
- κος Κυπραίος Σωτήρης, Αντιπρόεδρος Ιδιοκτητών Ενοικιαζομένων Δωματίων Καλύμνου
- Κος Θανάσης Γιώργος, πρόεδρος ANEK
- κος Κουγιανός Γιάννης, συντονιστής Αναδόχου
- κος Κουτσομάρκος Νίκος, μέλος ομάδας Αναδόχου
- κος Τζιάγκαλος Γιάννης, μέλος ομάδας Αναδόχου

Ειδικότερα από την διαλογική συζήτηση που ακολούθησε μετά την παρουσίαση των προτάσεων για την βιώσιμη αστική κινητικότητα στην Χώρα και στην Πόθια προέκυψαν τα εξής βασικά συμπεράσματα, σχετικά με τις προτάσεις Α' Προτεραιότητας:

**1. Διαμόρφωση ποδηλατόδρομου στην Παραλιακή Οδό της Πόθιας.**

Απαιτείται η επίλυση του ζητήματος της στάθμευσης και ειδικότερα του στόλου των εταιρειών ενοικίασης αυτοκινήτων. Πριν την υλοποίηση του μέτρου θα πρέπει να εκπονηθεί κυκλοφοριακή μελέτη

**2. Δημιουργία σταθμού ενοικίασης ποδηλάτων έναντι του Δημαρχείου Καλύμνου.**

Ο Δήμος έχει ενταχθεί σε χρηματοδοτικό πρόγραμμα για την προμήθεια 200 κοινόχρηστων ποδηλάτων και έχουν προσδιοριστεί θέσεις για τους σταθμούς στάθμευσης παραλιακά, στο Δημαρχείο και στο Μασούρι).

**3. Διαμόρφωση ελαφρά υπερυψωμένων οδικών τμημάτων και συμβολών (πλατό).**

OK

**4. Απαγόρευση σταθερής στάθμευσης ενοικιαζόμενων οχημάτων στην Παραλιακή Οδό της Πόθιας.**

OK

**5. Αναβάθμιση Κόμβου Παραλιακής Οδού Πόθιας με την οδό που διέρχεται μπροστά από το Δημαρχείο.**

OK

**6. Αναβάθμιση Κόμβου Παραλιακής Οδού Πόθιας με την οδό που μπροστά από την Εθνική Τράπεζα.**

OK

**7. Αναβάθμιση Κόμβου «Καλυμνιάς».**

Εξέταση δυνατότητα δημιουργίας υπερυψωμένου πλατό για την βελτίωση της οδικής ασφάλειας.

**8. Προώθηση της Δημόσιας Συγκοινωνίας μέσω Μικρών Αστικών Λεωφορείων (Mini Bus).**

OK

**9. Εξασφάλιση ικανοποιητικών συνθηκών διέλευσης οχημάτων στην ανατολική οδική είσοδο της Πόθιας (οδός Κάλυμνος-Βαθύς).**

OK

**10. Αναγνωριστική Μελέτη Βόρειας Περιφερειακής Οδού.**

OK

**11. Αναγνωριστική Μελέτη Νότιας Περιφερειακής Οδού.**


OK

**12. Τακτοποίηση κυκλοφορίας και στάθμευσης στο Δημοτικό Γήπεδο.**

Ειδικότερα θα πρέπει να μελετηθεί το θέμα εισόδου – εξόδου στο χώρο στάθμευσης.


**13. Τακτοποίηση κυκλοφορίας και στάθμευσης στο Σταθμό Ταξί.**

OK. Παράλληλα εκφράστηκε η αναγκαιότητα και επιθυμία για την μελέτη των κυκλοφοριακών θεμάτων και της βιώσιμης κινητικότητας μελλοντικά στους υπόλοιπους τουριστικούς οικισμούς και περιοχές της Καλύμνου.










Καλή Δήμος Ενημέρωση Υπηρεσίες



Ενημέρωση > Δελτία Τύπου > Σχέδιο Βιώσιμης Αστικής Κινητικότητας (ΣΒΑΚ) Δήμου Καλυμνίων – 3η Διαβούλευση

Πέμπτη, 20 Απριλίου 2023 12:36 

## Σχέδιο Βιώσιμης Αστικής Κινητικότητας (ΣΒΑΚ) Δήμου Καλυμνίων – 3η Διαβούλευση Κύριο

μέγεθος γραμματοσειράς   | Εκτύπωση | E-mail | Σχολιάστε πρώτοι!

Βαθμολογήστε αυτό το άρθρο      (0 ψήφοι)



**ΣΧΕΔΙΟ ΒΙΩΣΙΜΗΣ ΑΣΤΙΚΗΣ ΚΙΝΗΤΙΚΟΤΗΤΑΣ (ΣΒΑΚ)**

**Συνάντηση εργασίας 3<sup>ης</sup> Διαβούλευσης ΣΒΑΚ Δ. Καλυμνίων**  
**Παρασκευή, 21 Απριλίου 2023**  
**Διαδίκτυο: <https://t.ly/Rnkm>**

Εισακός  
 Πολιτισμός  
 της  
 ιτίας  
 ονία ΤΠΕ  
 γία  
 ικονομία και  
 ηση  
 ις Υγεία  
 Περιβάλλον  
 προστασία

#### Πρόγραμμα συνάντησης

11.00 – 11.10 Χαιρετισμοί  
 11.10 – 11.20 Η έννοια της βιώσιμης αστικής κινητικότητας και το πλαίσιο σχεδιασμού των ΣΒΑΚ  
 Project4 IKE  
 11.20 – 11.50 Παρουσίαση του ΣΒΑΚ Α. Καλυμνίων και του Σχεδίου Δράσης  
 Ι. Κουγιανός και Συνεργάτες Ε.Ε.  
 11.50 – 12.00 Συμμετοχικές διαδικασίες και παρακολούθηση του ΣΒΑΚ Α. Καλυμνίων  
 Project4 IKE  
 12.00 – 12.30 Τοποθετήσεις - συζήτηση  
 12.30 – 12.45 Σύνοψη – συμπεράσματα συνάντησης

Ο Δήμος Καλύμνου έχει ολοκληρώσει την πρώτη έκδοση του Σχεδίου Βιώσιμης Αστικής Κινητικότητας. Στο πλαίσιο των συμμετοχικών διαδικασιών εκπόνησης του ΣΒΑΚ, οργανώνεται η 3<sup>η</sup> Διαβούλευση, με σκοπό την παρουσίαση των τελικών προτάσεων και του σχεδίου δράσης.

Σκοπός της διαβούλευσης είναι η οριστικοποίηση των κατάλληλων μέτρων, σε συνεργασία με τους εμπλεκόμενους φορείς και κατοίκους της πόλης, για την μεγιστοποίηση της κοινωνικής αποδοχής και αποτελεσματικότητας του ΣΒΑΚ.

Οι προτεραιότητες του ΣΒΑΚ του Δήμου Καλύμνου, όπως προσδιορίστηκαν μέσω των προηγούμενων διαβουλεύσεων είναι οι εξής:

- Μείωση της κατανάλωσης ενέργειας και του ενεργειακού αποτυπώματος για τις οικιστικές και τις ενδοδημοτικές μετακινήσεις
- Προστασία του φυσικού και οικιστικού περιβάλλοντος
- Βελτίωση συνθηκών προσβασιμότητας για όλους, δημιουργώντας τις συνθήκες για άρση των περιορισμών δίνοντας βαρύτητα στην ισότιμη πρόσβαση για τις ευάλωτες ομάδες πληθυσμού
- Ενίσχυση της οδικής ασφάλειας τόσο εντός των οικισμών όσο και στις ενδοδημοτικές μετακινήσεις
- Ενσωμάτωση και αξιοποίηση των νέων τεχνολογιών σε ότι αφορά τον σχεδιασμό και τη λειτουργία δικτύου μεταφορών
- Μείωση της χρήσης των ιδιωτικών οχημάτων και προώθηση εναλλακτικών, βιώσιμων μέσων μεταφοράς και μετακίνησης,
- Ενίσχυση της τοπικής επιχειρηματικότητας μέσα από την υιοθέτηση βιώσιμων μέσων μεταφοράς,
- Αύξηση του αριθμού των επισκεπτών και ενίσχυση του τουρισμού με την μετατροπή του νησιού σε ένα ελκυστικό τουριστικό προορισμό με εξαιρετικές συνθήκες οδικής ασφάλειας, εναλλακτικούς τρόπους μετακίνησης και εξαιρετικά χαμηλό ενεργειακό αποτύπωμα

Η 3<sup>η</sup> διαβούλευση θα διεξαχθεί ως διαδικτυακή συνάντηση εργασίας ανοιχτή για όλους τους πολίτες, φορείς και εμπλεκόμενους στον Δήμο Καλύμνου. Στον επόμενο σύνδεσμο μπορείτε να βρείτε το πρόγραμμα της συνάντησης:

<https://t.ly/mhml>

ενώ μπορείτε να παρακολουθήσετε τις εργασίες της και να συμμετέχετε στην συζήτηση στον παρακάτω σύνδεσμο:

<https://t.ly/Rnkm>

Επιπλέον, για την πληρέστερη ενημέρωση και ευαισθητοποίηση του κοινού και των ενδιαφερομένων ομάδων ο Δήμος Καλύμνου έχει δημιουργήσει ξεχωριστή ιστοσελίδα για το ΣΒΑΚ όπου αναρτάται όλο το απαραίτητο υλικό για την κατάρτιση του Σχεδίου.

<https://www.kalymnos.gov.gr/el/enimerosi/sxedio-viosimis-astikis-kinitikotitas-kalymnou>

#### Γραφείο Δημάρχου

\*\*\* Για να δείτε το υλικό που θα τεθεί σε διαβούλευση, πατήστε στο συνημμένο αρχείο.

Διαβάστηκε **153** φορές

 Tweet

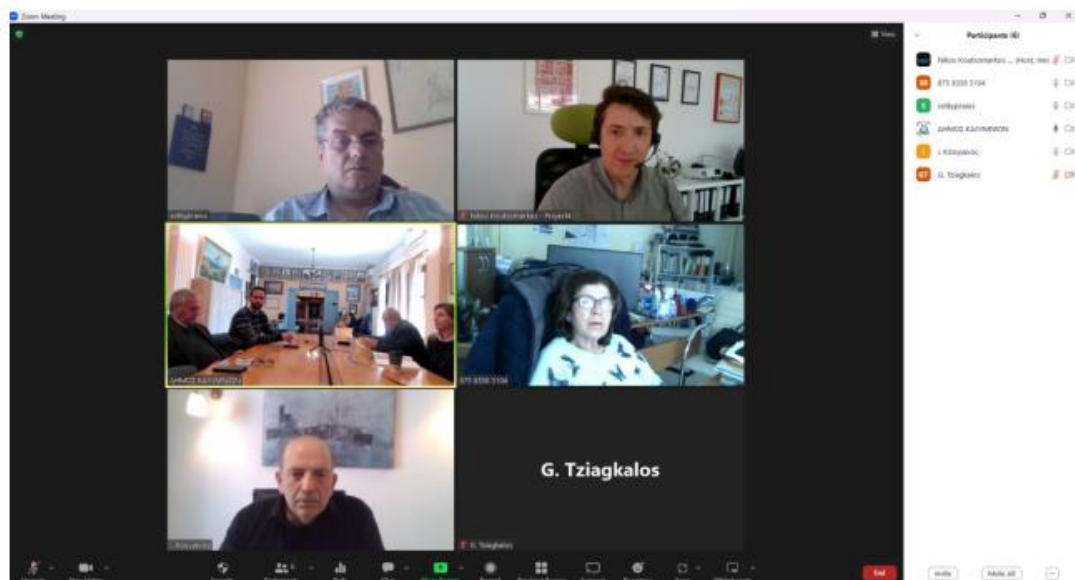
**Κατηγορία** [Δελτία τύπου](#)

**Συνημμένα αρχεία:** Παραδοτέα Β1 και Β2 προς διαβούλευση (3 Λήψεις)

Περισσότερα σε αυτή την κατηγορία: « Πολιτιστικές Εκδηλώσεις του Δήμου Καλυμνίων για το Πάσχα 2023 ΠΡΩΤΟΜΑΓΙΑ ΣΤΗ ΡΙΝΑ ΒΑΘΥ ΜΕ ΝΗΣΙΩΤΙΚΟΥΣ ΧΟΡΟΥΣ ΚΑΙ ΠΡΟΣΦΟΡΑ ΦΥΤΩΝ ΚΑΙ ΛΟΥΛΟΥΔΙΩΝ »


<https://www.kalymnos.gov.gr/el/enimerosi/deltia-tyπου/item/1707-sxedio-viosimis-astikis-kinitikotitas-svak-dimou-kalymnion-3i-diavouleysi>







## Σύμφωνο Συμμετοχής Δικτύων Φορέων



**ΕΛΛΗΝΙΚΗ ΔΗΜΟΚΡΑΤΙΑ**  
**ΔΗΜΟΣ ΚΑΛΥΜΝΙΩΝ**

ΔΗΜΟΣ ΚΑΛΥΜΝΙΩΝ  
ΑΡ. ΠΡΩΤ. 20592  
ΗΜΕΡΟΜ 18/10/2022

**Σύμφωνο Συμμετοχής Σ.Β.Α.Κ Δήμου Καλυμνίων**

Οι κάτωθι υπογεγραμμένοι φορείς, θεσμικοί κάθε βαθμίδας (κεντρικής διοίκησης και τοπικής αυτοδιοίκησης) και μη – θεσμικοί, που σχετιζόμαστε με τις μετακινήσεις πολιτών, επισκεπτών και προϊόντων στην Κάλυμνο, συνυπογράφουμε τα παρακάτω:

1. Συμφωνούμε να αποτελέσουμε Δίκτυο Φορέων, το οποίο θα δράσει συμβουλευτικά και σε συνεχή διαβούλευση με τους πολίτες και τους κοινωνικούς και οικονομικούς εταίρους της περιοχής παρέμβασης, ώστε οι παραπάνω μετακινήσεις και υπηρεσίες που σχεδιάζονται, να εξασφαλίζουν και να ικανοποιούν παράλληλα και ισόρροπα τους παρακάτω τρεις βασικούς άξονες – στόχους της βιώσιμης ανάπτυξης και της αειφορίας, πάντα σε συνδυασμό με το διαμορφούμενο αστικό χώρο και τις ανάγκες και προοπτικές βιωσιμότητάς του:
  - Εξασφάλιση της κοινωνικής βιωσιμότητας και συνοχής
  - Εφαρμογή της βέλτιστης περιβαλλοντικά λύσης
  - Εφαρμογή της βέλτιστης οικονομικά λύσης – πρότασης
2. Συντονιστής ορίζεται ο Δήμος Καλυμνίων μέσω του εκπροσώπου του, Δημάρχου Καλυμνίων κ. Δημήτριου Διακομιχάλη.
3. Κάθε ένας από τους φορείς ορίζει εκπρόσωπο και συμφωνεί να παρέχει απρόσκοπτα τα απαραίτητα στοιχεία και δεδομένα που απαιτούνται για το σχεδιασμό και την υλοποίηση του ΣΒΑΚ.
4. Ο Συντονιστής μπορεί κατά τη διάρκεια σχεδιασμού του ΣΒΑΚ, να ζητήσει συνεργασία από επιπλέον εξωτερικούς φορείς με τους οποίους να ενισχύσει το Δίκτυο Φορέων. Περαιτέρω, μπορεί να ζητήσει τη συμβολή και γνώμη των κατά νόμο αρμοδίων υπηρεσιών.
5. Οι φορείς που αποτελούν το Δίκτυο Φορέων συνεδριάζουν όποτε απαιτείται και αφού έχουν ειδοποιηθεί τουλάχιστο τρεις (3) ημέρες πριν από τον Συντονιστή. Η συμμετοχή στις συνεδριάσεις μπορεί να γίνεται και απομακρυσμένα με την χρήση μέσων τηλεπικοινωνιών και πληροφορικής.
6. Η συμμετοχή απουσία εκπροσώπων των φορέων κάτω του πενήντα τοις εκατό δεν παρακωλύει τη λειτουργία και τη λήψη αποφάσεων του Δικτύου.
7. Ειδικότερα οι βασικές αρχές πάνω στις οποίες θα στηρίζεται ο σχεδιασμός στον οποίο οι κάτωθι υπογεγραμμένοι συμφωνούμε να συμβάλλουμε είναι οι εξής:
  - ισότιμη, απρόσκοπτη προσπέλαση και προσβασιμότητα για όλους και για διαδοχικές γενεές,
  - εύρυθμη και ισορροπημένη οικονομική ανάπτυξη και βιωσιμότητα της πόλης, με τόνωση της ποιότητας του αστικού περιβάλλοντος,
  - μείωση αρνητικών επιπτώσεων των μεταφορών στην υγεία των πολιτών και στο περιβάλλον.
  - αύξηση της ελκυστικότητας της περιοχής ως τόπου διαμονής, εργασίας και αναψυχής.

Κάλυμνος, 18 / 10 / 2022

[1]



**Οι φορείς**

Δήμος Καλυμνίων

Δήμαρχος Καλυμνίων  
Δημήτριος Ελ. Διακομιχάλης

---

Αστυνομικό Τμήμα Καλυμνίων

Αστυνομός Β'  
ΔΑΣΚΑΛΟΣ Κωνσταντίνος

---

Σύλλογος Ιδιοκτητών Ενοικιαζομένων Δωματίων Καλύμνου «Ξενίας»

Σωτήρης Κυπραίος  
Αντιπρόεδρος του Συλλόγου